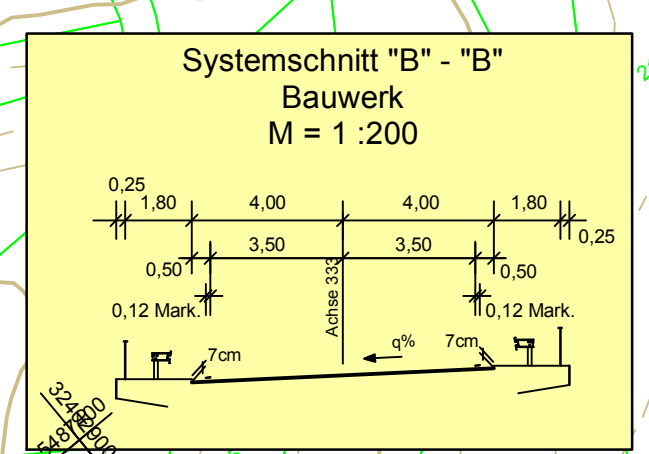
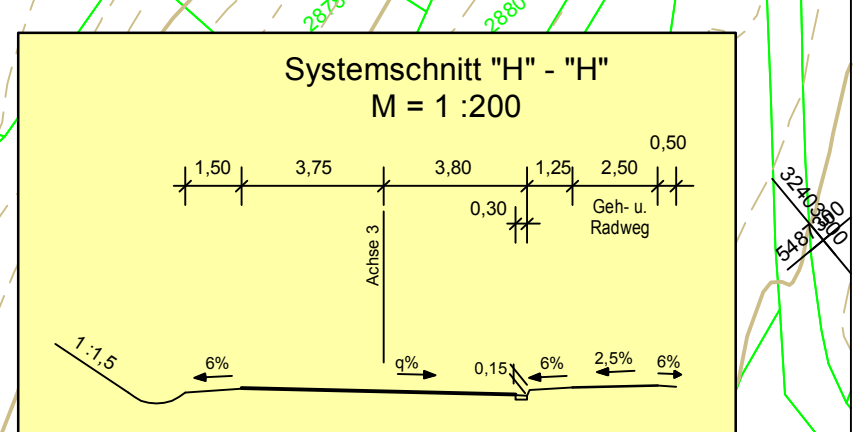
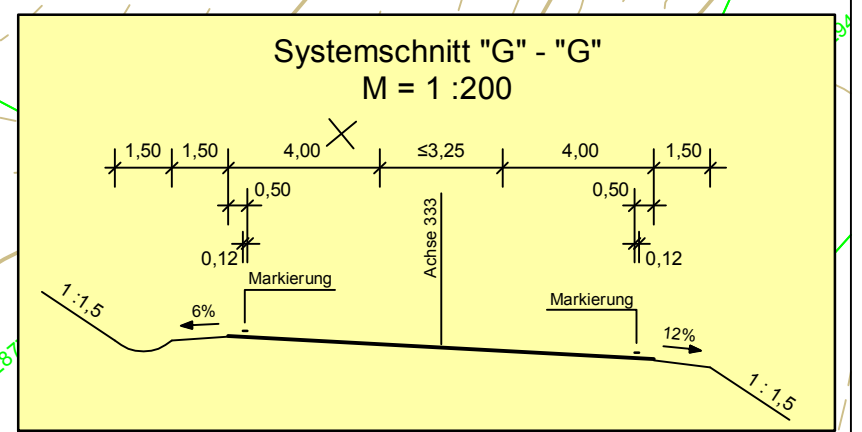


**Legende:**

- WIRTSCHAFTSWEG
- EINSCHNITTSBÖSCHUNG
- MULDE
- BANKETT
- FAHRBAHN
- GEHWEG
- BANKETT
- DAMMBÖSCHUNG
- NEIGUNGSBRECHPUNKT MIT ANGABE VON GEFÄLLE UND STEIGUNG IN PROZENT, LÄNGE DER GEFÄLLE (STEIGUNGS-)STRECKE, STATION UND HOHE
- TIEFPUNKT
- HOCHPUNKT
- QUERNEIGUNG
- Pflastermulde
- Kaskade
- Gemarkungsgrenze
- Gemeindegrenze
- vorh. Kanal
- geplanter Kanal
- Freileitung
- Leitung Telekom
- dauerhafte Sperrereinrichtung
- temporäre Sperrereinrichtung
- Einflehtstellen / Flächenversicherungen
- E1 vorhandene Einflehtstelle
- F2 geplante Flächenversicherung
- Einzugsgebietsgrenze
- Nr. Einzugsgebiet
- A7 Nr. Außeneinzugsgebiet
- 1,68 10 Abflussbeiwert %
- Fläche ha



c			
b			
a			
Nr.	Art der Änderung	Datum	Name

1	2	3
---	---	---

Entwurfsbearbeitung: Königsbühlstraße 5 66538 Neunkirchen Tel.: 06821-9962-0 Fax: 06821-9962-62 Internet: www.ing-kohls.de E-Mail: pian@ing-kohls.de	<b>ingegruppe KOHLS</b> <b>PLAN</b> KOHLS PLAN GROUP	Projekt-Nr.: 5622 Datum: Juni 2019 Name: T. Schlicker bearbeitet: Juni 2019 gezeichnet: Juni 2019 geprüft: Juni 2019 Name: E. Lang Name: G. Kohls
--	--	--

Entwurfsbearbeitung: Landesbetrieb Mobilität Kaiserslautern Mörkeler Str. 20 67657 Kaiserslautern Tel: 0631/9631-0 Fax: 0631/3631-225	<b>LBM</b>	Datum: Juni 2019 Name: T. Schlicker bearbeitet: Juni 2019 gezeichnet: Juni 2019 geprüft: Juni 2019 Name: E. Lang Name: G. Kohls
---	------------	---

**FESTSTELLUNGSENTWURF**

Straßenbauverwaltung: <b>Rheinland-Pfalz</b>	Unterlage: 6 Blatt-Nr.: EL 3 Entwässerungslageplan
---	--

PROJ-Nr.:	SAP-Nr.: A.82-02-0027.01	Maßstab: 1:1000
-----------	--------------------------	-----------------

**B 270**  
Bau einer Ortsumgehungsstraße  
Otterbrücken

aufgestellt: Kaiserslautern, den 29.08.2019  
gez. R.Lutz  
Dienststellenleiter