

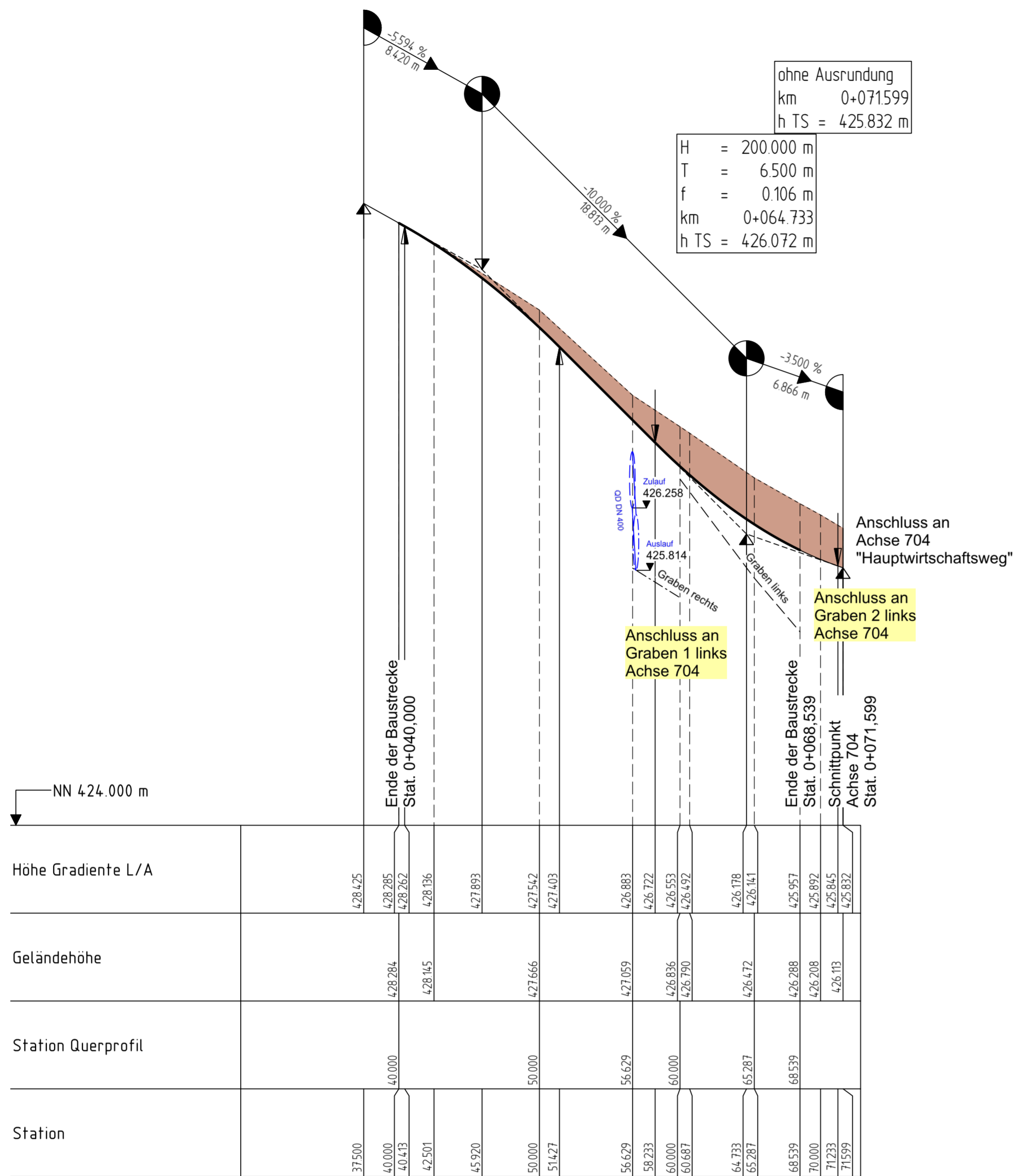
Achse 706 Wirtschaftsweg "linker Weg"

H = 250.000 m
T = 5.507 m
f = 0.061 m
km = 0+045.920
h TS = 427.954 m

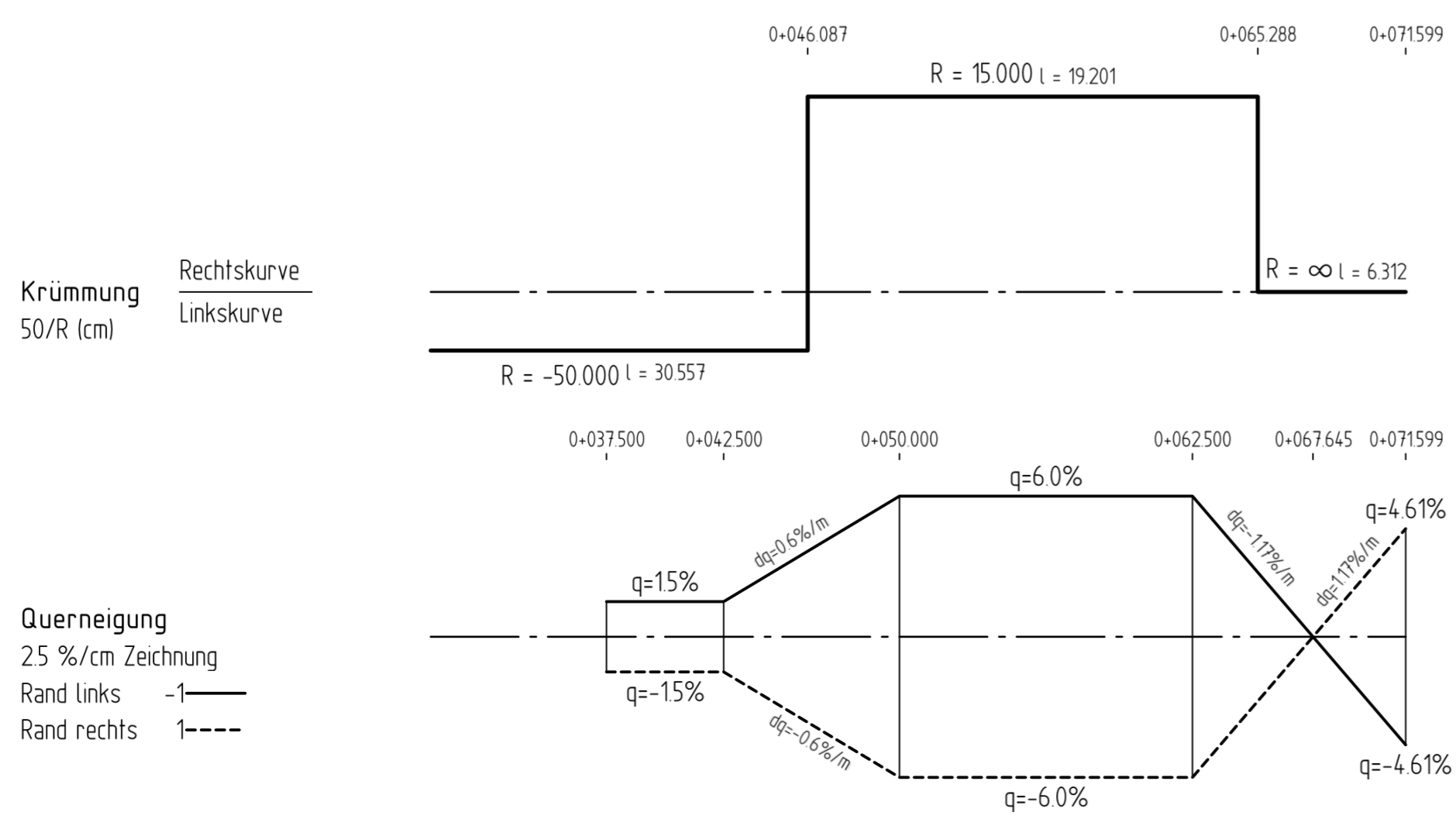
ohne Ausrundung
km = 0+037.500
h TS = 428.425 m

ohne Ausrundung
km = 0+071.599
h TS = 425.832 m

H = 200.000 m
T = 6.500 m
f = 0.106 m
km = 0+064.733
h TS = 426.072 m



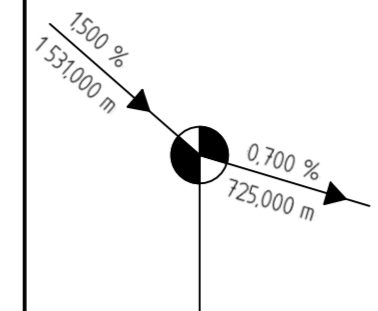
Höhe	428.425	428.285	428.262	428.136	427.893	427.542	427.403	426.883	426.722	426.553	426.432	426.178	426.141	425.957	426.288	426.208	426.113	425.832
Gradiente L/A																		
Geländehöhe		428.284	428.145		427.666		427.059	426.836	426.790	426.472		426.288	426.208	426.113				
Station Querprofil		40.000		50.000		56.629	60.000	60.687	64.733	65.287	68.539	70.000	71.233	71.599				
Station	37.500	40.000	40.413	42.501	45.920	50.000	51.427	56.629	58.233	60.000	60.687	64.733	65.287	68.539	70.000	71.233	71.599	



Zeichenerklärung

H = 15.000 m
T = 98.049 m
f = 4.006 m
km = 1+018.852
h TS = 422.963 m

Ausrundungshalbmesser
Tangentenlänge
Stichhöhe
Bau-km
Höhe Tangentenschnittpunkt



Längsneigung und Abstand zum nächsten Neigungsbruchpunkt



Ausrundungsbeginn Kuppe / Ausrundungsende Wanne



Gradientenhochpunkt
Gradiententiefpunkt



Gradientenverlauf



Urgelände



Damm



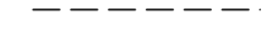
Einschnitt

Fahrbahn mit Überhohlfahrtstreifen (ÜFS) bzw. Zusatzfahrtstreifen (ZFS)



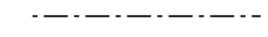
Grundwasserstand

Rohleitung mit Angabe der Dimension und der Längsneigung



Graben / Mulde links

DN 300 1.21% links



Graben / Mulde rechts

DN 300 1.21% rechts



Graben / Mulde mitte

DN 300 1.21% mitte



Schacht links

Schacht mitte

Schacht rechts

Schacht mitte und rechts

Drainage links

Drainage rechts

1	2	3	4	5	6	7	8	9	10	11	12	13
---	---	---	---	---	---	---	---	---	----	----	----	----

Entwurfsbearbeitung:	Projekt-Nr.:	Datum	Zeichen
V-KON KG Trierer Straße 29 54439 Saarburg Tel.: 06581 99698-0 Fax: 06581 99698-10 www.v-kon-ing.de		27.06.2016	A. Barth
	bearbeitet:	27.06.2016	F. Kozik
	gezeichnet:	27.06.2016	C. Piskol
	geprüft:	27.06.2016	
	Dateiname:	0610f1.plt	

PLANFESTSTELLUNG

Rheinland-Pfalz
Landesbetrieb Mobilität
Trier
Dasbachstraße 15c · 54292 Trier
Tel: 0651/9796-0 · Fax: 0651/9796-1480

B 327, B 269 AS Morbach	Anlage: 6 Blatt Nr.: 10 Maßnahmen Nr.: A.22-11-0046.01	
	Datum	Name
	bearbeitet	
	gezeichnet	
	geprüft	
	Höhenplan, Maßstab 1 : 250 / 25	
	von NK: 6108 022	nach NK:

Entwurfsprüfung: LBM Trier	Datum	Name	
Straßenplanung:	08.01.2021	Marc Kuhn	
Landespflege:			
Immissionsschutz:			
Nr.	Art der Änderung	Datum	Name
1			
2			
3			
4			
5			
6			

aufgestellt:	
i.V. Bartnick	
Trier, den 08.01.2021	