

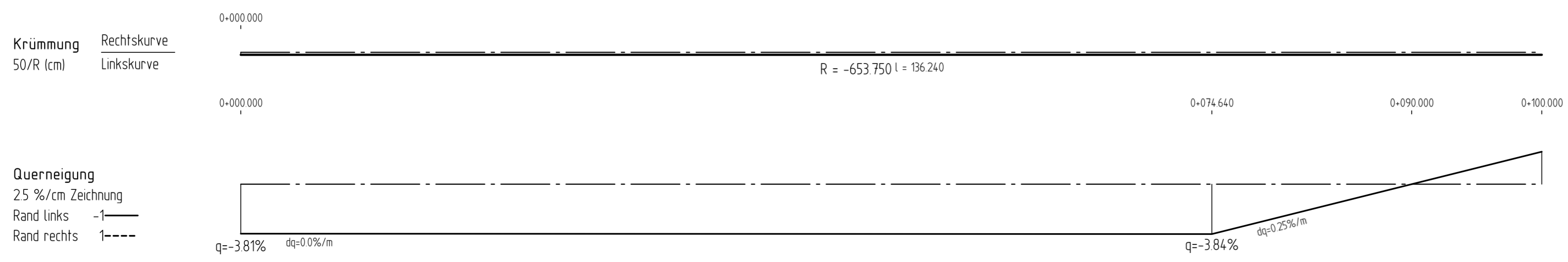
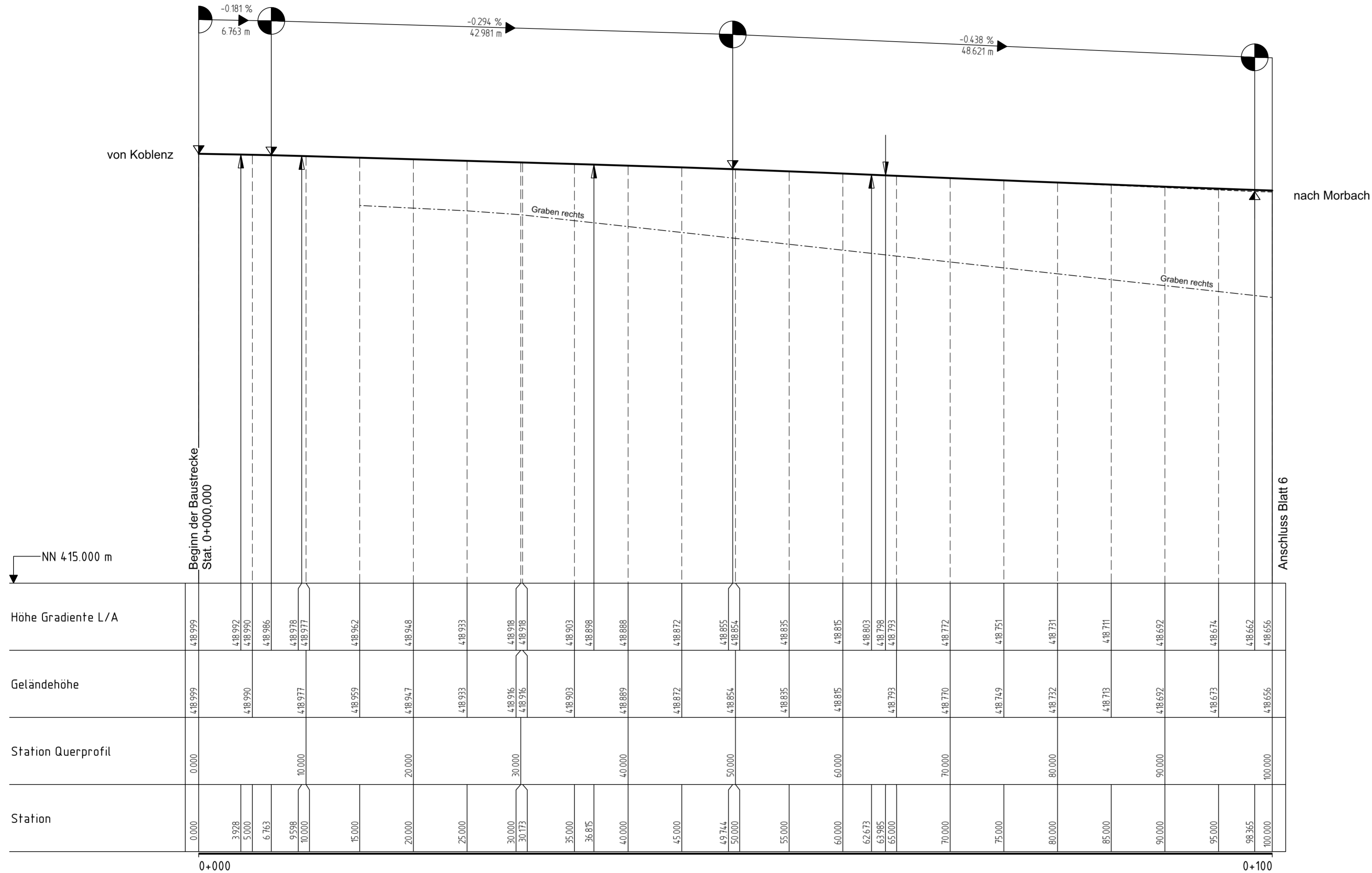
Achse 303 - B 327 "Ausfädelungstreifen Fahrtrichtung Hermeskeil"

H = 5000.000 m
T = 2.835 m
f = 0.001 m
km = 0+006.763
h TS = 418.986 m

ohne Ausrundung
km = 0+000.000
h TS = 418.999 m

H = 18000.000 m
T = 12.929 m
f = 0.005 m
km = 0+049.744
h TS = 418.860 m

H = 40000.000 m
T = 34.381 m
f = 0.015 m
km = 0+098.365
h TS = 418.647 m



Zeichenerklärung

H = 15.000 m	Ausrundungshalbmesser
T = 98.049 m	Tangentenlänge
f = 4.006 m	Stichhöhe
km = 1+018.852	Bau-km
h TS = 422.963 m	Höhe Tangentschnittpunkt

Längsneigung und Abstand zum nächsten Neigungsbruchpunkt

Ausrundungsbeginn Kuppe / Ausrundungsende Wanne

Gradientenhochpunkt / Gradiententiefpunkt

Gradientenverlauf

Urgelände

Damm

Einschnitt

Grundwasserstand

Graben / Mulde links

Graben / Mulde rechts

Schacht links

Schacht mitte

Schacht rechts

Schacht mitte und rechts

Fahrbahn mit Überhöhungsfahrbahn (ÜFS) bzw. Zusatzfahrbahn (ZFS)

Rohleitung mit Angabe der Dimension und der Längsneigung

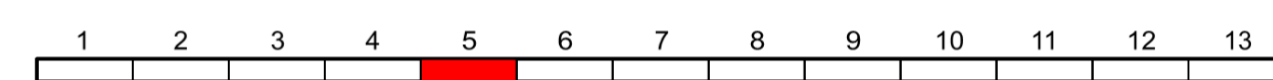
DN 300 1.21% links

DN 300 1.21% rechts

DN 300 1.21% mitte

Drainage links

Drainage rechts



Entwurfsbearbeitung:		Projekt-Nr.:	
	V - KON KG Trierer Straße 29 54439 Saarburg Tel.: 06581 99698- 0 Fax: 06581 99698-10 www.v-kon-ing.de	Datum	Zeichen
	bearbeitet: 27.06.2016 gezeichnet: 27.06.2016 geprüft: 27.06.2016 Dateiname: 0605f1.pltx	27.06.2016	A. Barth F. Kozik C. Piskol

PLANFESTSTELLUNG

Landesbetrieb Mobilität
Trier
Dasbachstraße 15c - 54292 Trier
Tel: 0651/9796-0 · Fax: 0651/9796-1480

**B 327, B 269
AS Morbach**

Anlage: 6
Blatt Nr.: 5
Maßnahmen Nr.: A.22-11-0046.01

	Datum	Name
bearbeitet		
gezeichnet		
geprüft		

Höhenplan, Maßstab 1 : 250 / 25
von NK: 6108 022 nach NK:

Entwurfsprüfung:	LBM Trier	Datum	08.01.2021	Name	Marc Kuhn
Straßenplanung:					
Landespflege:					
Immissionsschutz:					

Nr.	Art der Änderung	Datum	Name
1			
2			
3			
4			
5			
6			

aufgestellt:

i.V. Barnick

Trier, den 08.01.2021