

y = 428799.58  
x = 73035.33

y = 429194.81  
x = 72809.90

Gemeinde und  
Gemarkung Bad Dürkheim

Gemeinde und  
Gemarkung Weidenthal

6807/30

Überschwemmungsgebiet

Biotop

Ende Anbau  
Radweg an best. Fahrbahn B 39  
Abschnitts-km 0+312,357 - Achse 101  
(Bau-km 0+441,456)

Beginn Ausbau Rad - Gehweg  
mit teilweiser Nutzung durch den Forstbetrieb  
Abschnitts-km 0+000,000 - Achse 102  
(Bau-km 0+465,494)

Datengrundlage Geobasisdaten ©GeoBasis-DE/L/VermGeoFP2002-04  
Lagestatus UTM 32 / ETRS 89  
Höhenstatus DHHN2,NN

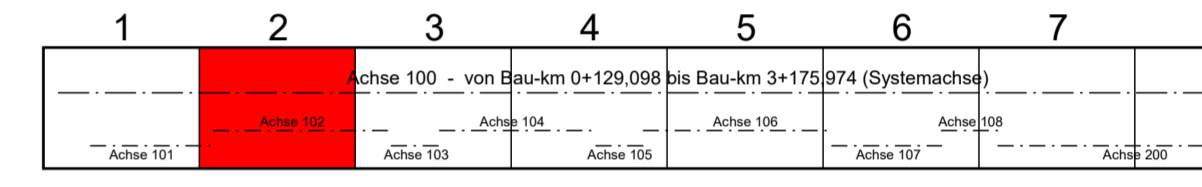
y = 428699.00  
x = 72859.00

y = 429094.23  
x = 72633.57

### Zeichenerklärung

<b>Planung</b>	bit. Fahrbahnfläche erneuern	Trennstreifen Schotter / Asphalt	Rad-Gehweg, mit teilweiser Nutzung durch den Forstbetrieb	Gabionenwand	Bankett	Einschnitt / Damm	auftragen / abtragen	rekultivieren	Systemstationierung	Abschnittsstationierung	Baumreihe fällen	Wasserschutzzone I / II	Wasserschutzzone III	Biototypen des §30 BNatSchG	Versorgungseinrichtungen (Bestand)	Fernmeldeleitung	Stromleitung	Wasserleitung	Versorgungseinrichtungen (Planung)	Fernmeldeleitung	Entwässerung (Bestand)	Druckleitung	Durchlass	Entwässerung (Planung)	Durchlass / Huckepack- / Sickerleitung	Einleitstelle	Straßenablauf	Sonstiges	Sichtfeld	best. Bahnstrecke	Baubutzzone	Baufeld
----------------	------------------------------	----------------------------------	---	--------------	---------	-------------------	----------------------	---------------	---------------------	-------------------------	------------------	-------------------------	----------------------	-----------------------------	------------------------------------	------------------	--------------	---------------	------------------------------------	------------------	------------------------	--------------	-----------	------------------------	--	---------------	---------------	-----------	-----------	-------------------	-------------	---------

Die Eintragung der Ver- und Entsorgungsleitungen erfolgt nach Angaben der jeweiligen Versorgungsträger. Eine Gewährleistung für die Genauigkeit der Eintragungen kann nicht übernommen werden.



Entwurfsbearbeitung:	Projekt-Nr.:	P01120906	
	Datum:	08/2018	Zeichen:
	bearbeitet:	08/2018	Willms
	gezeichnet:	08/2018	Fritz
	geprüft:	08/2018	Fritz

### FESTSTELLUNGSENTWURF

**Rheinland-Pfalz**  
Landesbetrieb Mobilität  
Speyer  
St. Guido-Str. 17 - 67346 Speyer  
Tel: 06232/626-0 Fax: 06232/626-1102/3/4

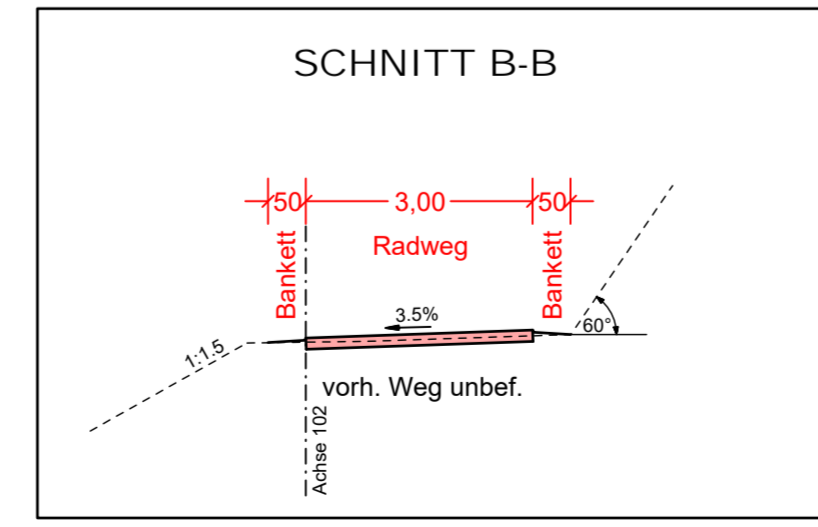
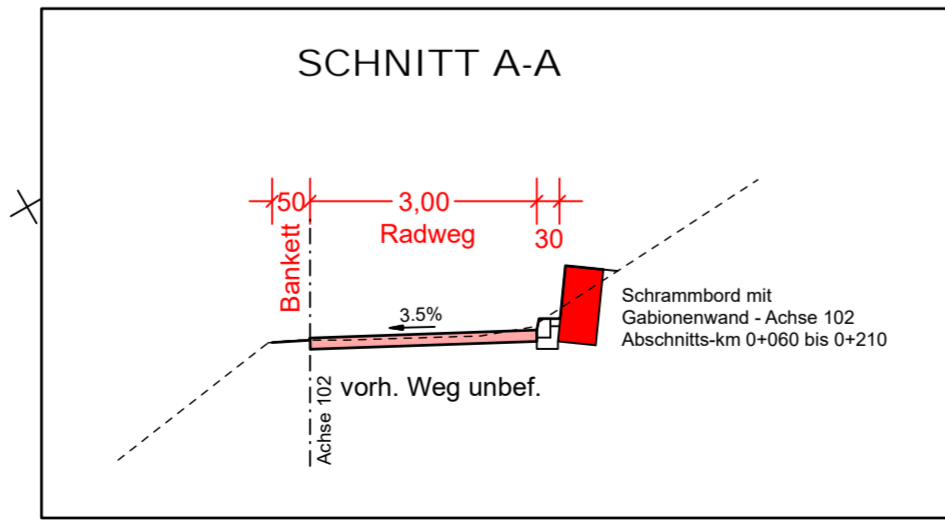
**LBM**

Ausbau der B 39 durch den Bau eines Rad-Gehweges zwischen Weidenthal und Neidenfels, 2. Bauabschnitt		Anlage:	5
von Bau-km 0+129,098 bis Bau-km 3+176,576		Blatt Nr.:	2
von Station km 3,103 bis Station km 6,068		Maßnahmen Nr.:	A.33-10-0018.01
bearbeitet	Datum	Name	
gezeichnet			
geprüft			
Lageplan	Maßstab:	1:500	
von NK: 6513 017	nach NK: 6614 009		

Entwurfsprüfung:	LBM Speyer	Datum	24.09.2018	Name	Leist
Straßenplanung:					
Nr.	Art der Änderung	Datum	Name		
1	Darstellung und Bezeichnung Rad-Gehweg	03/2019	Willms		
2					
3					
4					
5					
6					

aufgestellt:  
  
i.A. gez. Krömer  
Speyer, den 24.09.2018

Grundplan hergestellt:	Aufnahme:	Hoffmann/Müller/Bos/Engel	Datum	10/2012	Ergänzungen:
	gezeichnet:	Hoffmann	10/2012		
	Feldvergleich:	Hoffmann	09/2012		
	Kalender:	Hoffmann	10/2012		
	geprüft:	Bard			



F:\CAROL\ESS\Weidenthal\Neidenfels - F05-02-PL1 - P05-02 - 24.09.18 - w