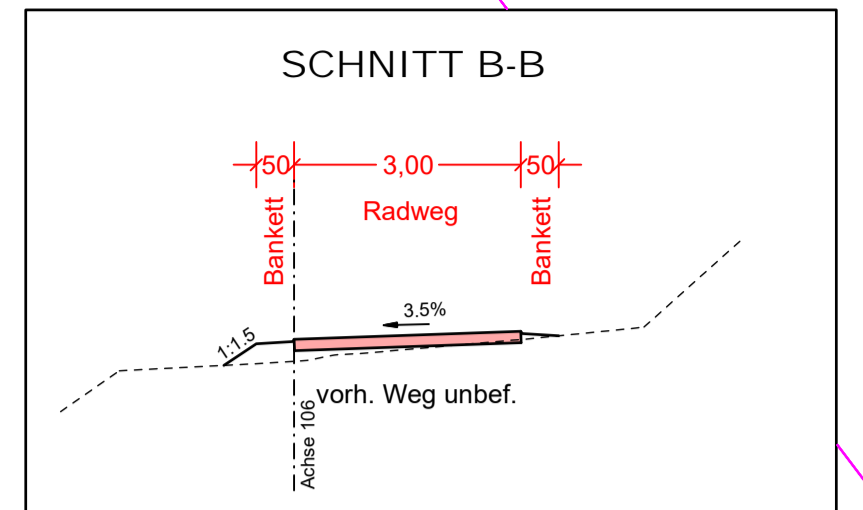
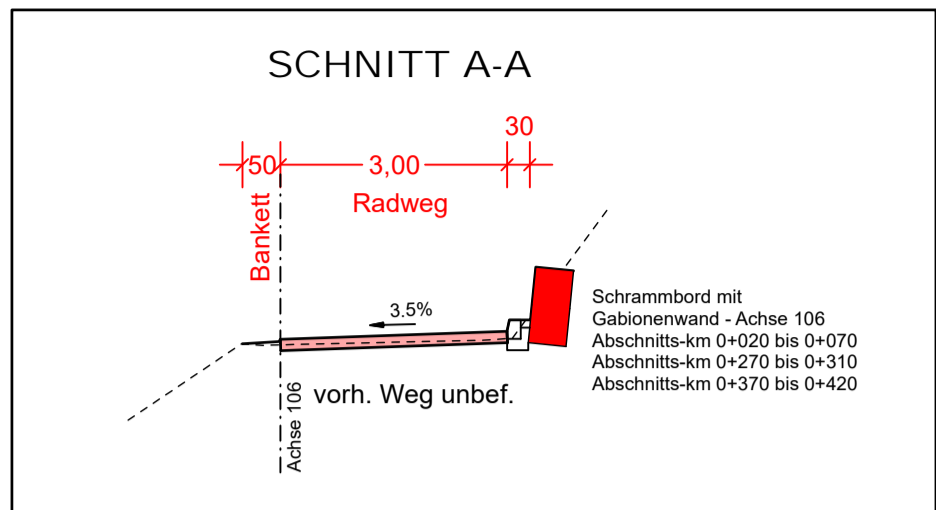
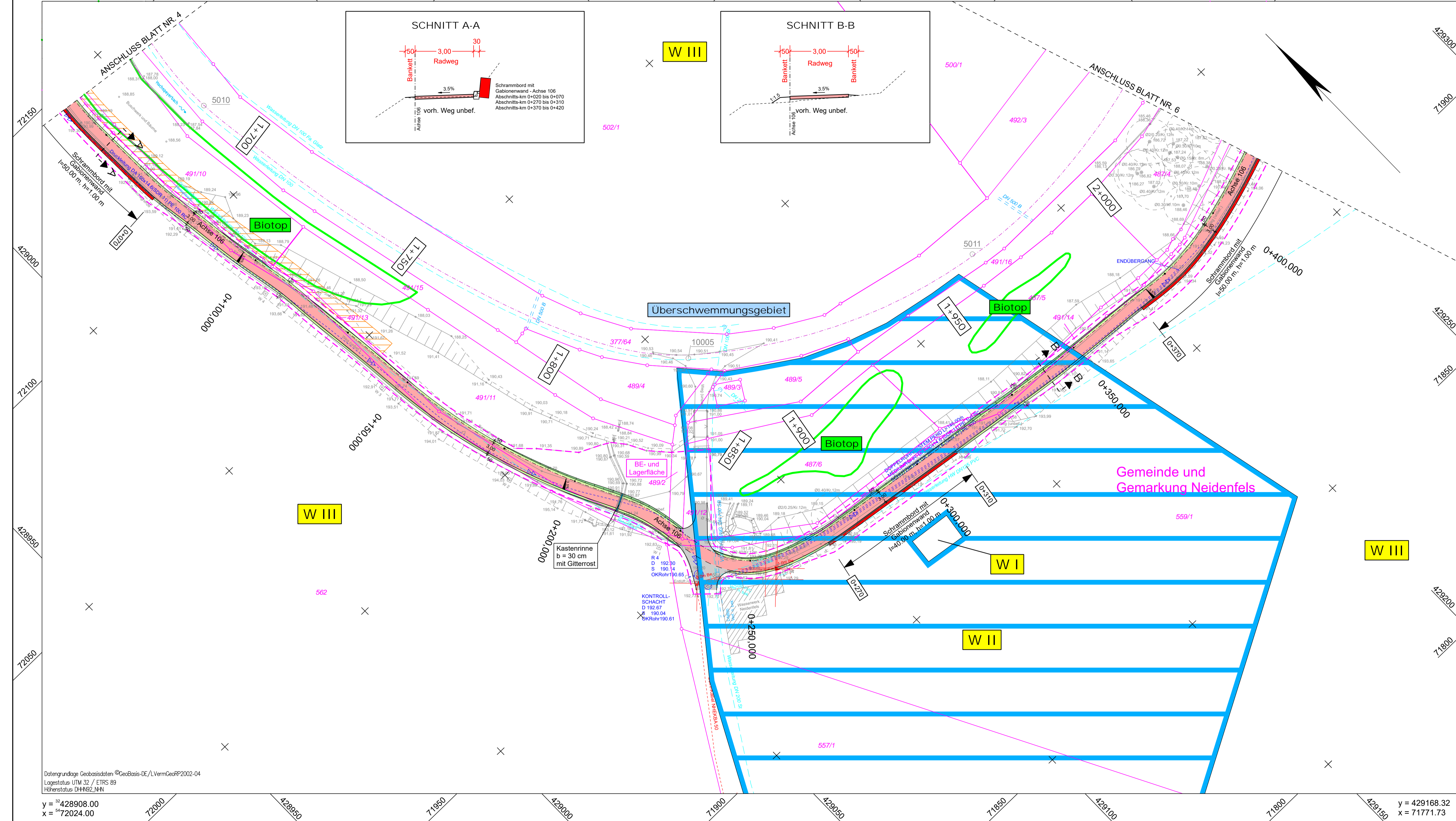


y = 429049.27  
x = 72169.78

y = 429309.59  
x = 71917.51



### Zeichenerklärung

<b>Planung</b>	bit. Fahrbahnfläche erneuern	<b>Versorgungseinrichtungen (Bestand)</b>	Fernmeldeleitung
Trennstreifen Schotter / Asphalt	Rad-Gehweg; mit teilweiser Nutzung durch den Forstbetrieb	Stromleitung	Stromleitung
Gabionenwand		Wasserleitung	Wasserleitung
Bankett		<b>Versorgungseinrichtungen (Planung)</b>	Fernmeldeleitung
Einschnitt / Damm		<b>Entwässerung (Bestand)</b>	Druckleitung
auftragen / abtragen reaktivieren		<b>Entwässerung (Planung)</b>	Durchlass
<b>0+100</b>	Systemstationierung	<b>Entwässerung (Planung)</b>	Durchlass / Huckepack- / Sickerleitung
<b>0+150,000</b>	Abschnittstationierung		Einleitstelle
✕	Baumreihe fallen		Straßenablauf
<b>Schutzgebiete</b>		<b>Sonstiges</b>	Sichtfeld
<b>Natur, Landschaft, Wasser</b>			best. Bahnstrecke
W III	Wasserschutzzone I / II		Bautabzone
W III	Wasserschutzzone III		Baufeld
	Biototypen des §30 BNatSchG		

Die Eintragung der Ver- und Entsorgungsleitungen erfolgt nach Angaben der jeweiligen Versorgungsträger. Eine Gewährleistung für die Genauigkeit der Eintragungen kann nicht übernommen werden.

1	2	3	4	5	6	7	8
Achse 100 - von Bau-km 0+129,098 bis Bau-km 3+176,576 (Systemachse)		Achse 101		Achse 102		Achse 103	
Achse 104		Achse 105		Achse 106		Achse 107	

Entwurfsbearbeitung:	Projekt-Nr.: <b>P01120906</b>
<b>BARD+SAUTHER GMBH</b> BERATENDE INGENIEURE Europallee 10 66113 Saarbrücken Tel: 0681/926 50-0 Fax: 0681/926 50-29 www.bs-bide.de	Datum: 08/2018 Zeichen: Willms
bearbeitet:	08/2018
gezeichnet:	08/2018
geprüft:	08/2018

**FESTSTELLUNGSENTWURF**

Rheinland-Pfalz  
Landesbetrieb Mobilität  
Speyer  
St. Guido-Str. 17 - 67346 Speyer  
Tel: 06232/626-0 Fax: 06232/626-1102/3/4

**LBM**

Ausbau der B 39 durch den Bau eines Rad-Gehweges zwischen Weidenthal und Neidenfels, 2. Bauabschnitt		Anlage: 5
von Bau-km 0+129,098 bis Bau-km 3+176,576		Blatt Nr.: 5
von Station km 3,103 bis Station km 6,068		Maßnahmen Nr.: <b>A.33-10-0018.01</b>
bearbeitet	Datum	Name
gezeichnet		
geprüft		
Lageplan	Maßstab: 1:500	
	von NK: 6513 017 nach NK: 6614 009	

Entwurfsprüfung:	LBM Speyer	Datum	24.09.2018	Name	Leist
Straßenplanung:					
Nr.	Art der Änderung	Datum	Name		
1	Darstellung und Bezeichnung Rad-Gehweg	03/2019	Willms		
2	Bezeichnung BE-Fläche	03/2019	Willms		
3					
4					
5					
6					

aufgestellt:

i.A. gez. Krömer  
Speyer, den 24.09.2018

Grundplan hergestellt:	Datum	Ergänzungen:
<b>BBI</b> BARD+SAUTHER GMBH BERATENDE INGENIEURE Europallee 10 66113 Saarbrücken Tel: 0681/926 50-0 Fax: 0681/926 50-29 www.bs-bide.de	Aufnahme: Hoffmann/Müller/Bos/Engel gezeichnet: Hoffmann Feldvergleich: Hoffmann Kaltaster: Hoffmann geprüft: Bard	10/2012 10/2012 09/2012 10/2012

Datengrundlage Geobasisdaten: ©GeoBasis-DE/LVermGeoRP2002-04  
Lagestatus: UTM 32 / ETRS 89  
Höhenstatus: DHHN92\_NHN

y = 428908.00  
x = 72024.00

y = 429168.32  
x = 71771.73