

Legende Maßnahmen

Vermeidungsmaßnahmen



Bautabuzone




Schutzmaßnahmen an Bäumen

Ausgleichsmaßnahmen



Wiederherstellung des Großseggenrieds



Wiederherstellung von nach §30 BNatSchG geschützten Wäldern



Wiederherstellung von sonstigen Wäldern



Wiederherstellung von Schlagfluren




Wiederherstellung von Kleingehölzen



Wiederherstellung von Säumen und Hochstaudenfluren

Ersatzmaßnahmen



Anlage einer Baumreihe



Umwandlung eines Fichtenforstes in Laubwald



Fläche zur Anpflanzung von Gehölzen (Erlensaum, Kleingehölze)



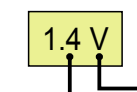
Anlage einer Stromtalwiese (Ökokonto)

Gestaltungsmaßnahmen



Rasenansaat auf Fahrbahnebenflächen

Maßnahmenkennung



Maßnahmenkennung
Nr. der Einzelmaßnahme

Erläuterung Maßnahmentyp

V Vermeidungsmaßnahme
A Ausgleichsmaßnahme
E Ersatzmaßnahme
G Gestaltungsmaßnahme

Maßnahmennummer und Beschreibung

Kürzel	Beschreibung
Vermeidungsmaßnahmen	
1.1 V	Ausweisen von Bautabuzonen
1.2 V	Minderung der Eingriffe in das nach § 30 BNatSchG geschützte Rasen-Großseggenried
1.3 V	Schutzmaßnahmen an Gehölzen nach RAS-LP 4 und DIN 18920
1.4 V	Schutzmaßnahmen an Gewässern
1.5 V	Beschränkungen für die Durchführung der Fällarbeiten und der Baufeldberäumung
1.6 V	Kontrolle der beanspruchten Bachböschungen auf Nist- bzw. Rückzugshöhlen von Wasseramsel und Eisvogel
Ausgleichsmaßnahmen	
2.1 A	Entsiegelung nicht mehr benötigter Fahrbahnteile und sonstiger versiegelter Flächen
2.2 A	Wiederherstellung des Großseggenriedes
2.3 A	Wiederherstellung von nach § 30 BNatSchG geschützten Wäldern
2.4 A	Wiederherstellung sonstiger Wälder
2.5 A	Wiederherstellung von Schlagfluren
2.6 A	Wiederherstellung von Kleingehölzen
2.7 A	Wiederherstellung von Säumen und Hochstaudenfluren
Ersatzmaßnahmen	
4.1 E	Anlage einer Baumreihe (Bergahorn)
4.2 E	Umwandlung eines Fichtenforstes in einen standortgerechten Laubmischwald
5 E	Anpflanzung eines gewässerbegleitenden Erlensaums am Breitenbach (Teilabschnitte, 1 – 2-reihig) und ergänzende Pflanzung von Kleingehölzen
6 E	Anlage und Unterhaltung einer extensiv zu nutzenden Stromtalwiese (Ökokonto)
Gestaltungsmaßnahmen	
3 G	Rasenansaat auf Fahrbahnebenflächen und sonstigen Flächen im Baufeld

Sonstiges



Baufeld



Biotopgrenzen und Kürzel (vergl. Bestands-Konfliktpläne)



nach § 30 BNatSchG geschützte Biotope



Wiederherstellung AT3 (Polterplatz)



Wiederherstellung von HD3 (Bahnlinie)

Bearbeitung LBP:	Projekt-Nr.:		
<p>Beethovenstraße 3 66111 Saarbrücken</p> <p>Tel: 0681 / 301405-70 Fax: 0681 / 301405-73 E-Mail: info@planum-gbr.de</p>	Datum	Zeichen	
	bearbeitet:	08/2018	Mychajluk
	gezeichnet:	08/2018	Kasper
	geprüft:	08/2018	<i>My.</i>

FESTSTELLUNGSENTWURF

<p>Rheinland-Pfalz</p> <p>Landesbetrieb Mobilität Speyer St. Guido-Str. 17 - 67346 Speyer Tel: 06232/626-0 Fax: 06232/626-1102/3/4</p>			<p>LBM</p>		
<p>Ausbau der B39 durch den Bau eines Rad-Gehweges zwischen Weidenthal und Neidenfels, 2. Bauabschnitt</p> <p>von Plan-km 0+129,098 bis Plan-km 3+176,576 von Station km 3,103 bis Station km 6,068</p>			<p>Anlage: 9.2 Blatt Nr.: Maßnahmen Nr.: A.33-10-0018.01</p>		
			Datum	Name	
bearbeitet					
gezeichnet					
geprüft					
Maßnahmenplan Legende			von NK: 6513 017 nach NK: 6614 009		
Entwurfsprüfung: LBM Speyer			Datum	Name	
Straßenplanung:			24.09.2018	Leist	
Landespflege:			24.09.2018	Kunz	
Immissionsschutz:					
Nr.	Art der Änderung		Datum	Name	
1	redaktionelle Änderungen		03/2019	Kasper	
2					
3					
4					
5					
6					
aufgestellt:					
i.A. gez. Krömer					
Speyer, den 24.09.2018					
Grundplan hergestellt:			Datum	Ergänzungen:	