

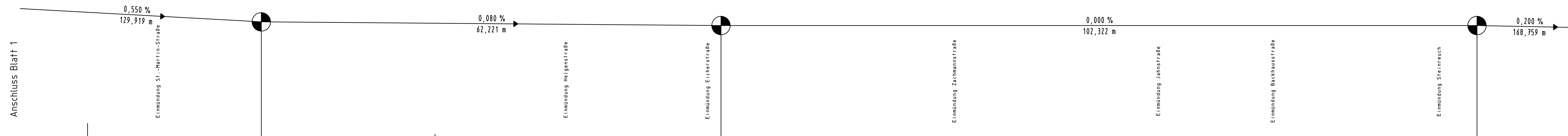
nach Kamp-Bornhofen

nach Braubach

H= 10000 m
T= 23,518 m
f= 0,028 m
TS= 67,939 m
KM= 0+232,623

H= 10000 m
T= 3,982 m
f= 0,001 m
TS= 67,890 m
KM= 0+294,844

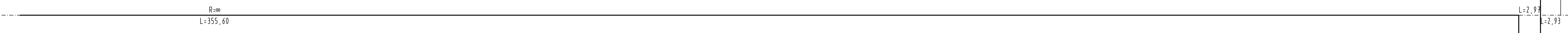
H= 20000 m
T= 20,000 m
f= -0,010 m
TS= 67,890 m
KM= 0+397,165



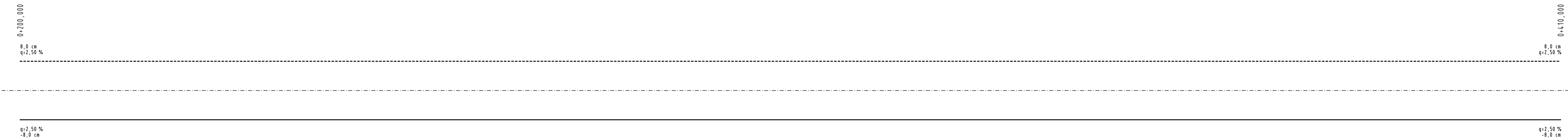
M = 1:250/25
NN 65,00

STATION	HÖHEN	
	GRADIENTE	URGELÄNDE
200,000	68,119	68,051
202,000	68,068	67,935
210,000	68,066	67,955
218,000	68,021	67,955
220,000	68,015	67,955
230,000	67,976	67,932
232,623	67,967	67,927
240,000	67,967	67,916
250,000	67,928	67,904
256,160	67,921	67,892
260,000	67,918	67,892
270,000	67,910	67,882
273,800	67,907	67,872
280,000	67,902	67,876
290,000	67,896	67,872
292,851	67,892	67,872
293,000	67,892	67,872
293,844	67,891	67,871
298,824	67,890	67,870
300,000	67,890	67,870
310,000	67,890	67,865
320,000	67,890	67,861
326,000	67,890	67,850
330,000	67,890	67,850
340,000	67,890	67,850
350,000	67,890	67,850
354,000	67,890	67,850
360,000	67,890	67,850
369,000	67,890	67,850
377,165	67,890	67,890
380,000	67,890	67,890
390,000	67,886	67,886
392,000	67,886	67,886
392,165	67,880	67,880
400,000	67,877	67,790
410,000	67,863	67,777

KRÜMMUNGSBAND



QUERNEIGUNGSBAND



ZEICHENERKLÄRUNG

Graben / Mulde links $\frac{Gr_{ls}}{Mu_{ls}}$ vorhanden, querende Leitungen:
 Versorgungsleitungen: \bullet
 Versorgungskabel: \bullet
 geplante Leitungsverlegungen im Schutzrohr: \circ
 Versorgungsleitungen: \circ
 Versorgungskabel: \circ

Graben / Mulde rechts $\frac{Gr_{rs}}{Mu_{rs}}$
 bestehender Durchlass: \bullet
 geplanter Durchlass: \circ
 geplanter Klein- und Amphibien-Durchlass: \square

Auftrag:
 Abtrag:

H= 3000 m
 T= 19,500 m
 f= 0,035 m
 TS= 401,100 m
 KM= 0+056,000

TS-Punkt mit Halbmesser Neigung und Länge

Entwurfsbearbeitung: Senger Consult GmbH
 Gewerbehof Hinter Mont
 56253 Treis-Karden
 Fon: 02672 / 9361-0
 Fax: 02672 / 9361-61
 E-Mail: info@sengerconsult.de

Projekt-Nr.: 1858-011

Datum	Zeichen
bearbeitet: 11.01.19	Schneider
gezeichnet: 11.01.19	Peters
geprüft: 11.01.19	Spies

Feststellungsentwurf

Rheinland-Pfalz
 Landesbetrieb Mobilität
 Diez
 Goethestraße 9 65582 Diez
 Tel: 06432/92001-0 Fax: 06432/92001-299

Ausbau der B 42 Ortsdurchfahrt Osterspial

Anlage: 6
 Blatt Nr.: 2
 Maßnahmen Nr.: A.14-02-012

Datum	Name
bearbeitet	
gezeichnet	
geprüft	

Höhenplan Nr. 2
 0+200 bis 0+410
 Achse 1 = B 42
 von NK: 5711 031 nach NK: 5711 050

Entwurfsprüfung: LBM Diez
 Landespflege
 Immissionsschutz:

Nr./Art der Änderung	Datum	Name
1		
2		
3		
4		
5		
6		

aufgestellt:

Diez, den 21.02.2019

Projekt: B42-OD Osterspial
 Datei: GPL0000101-FE2.PL7/BLATT002