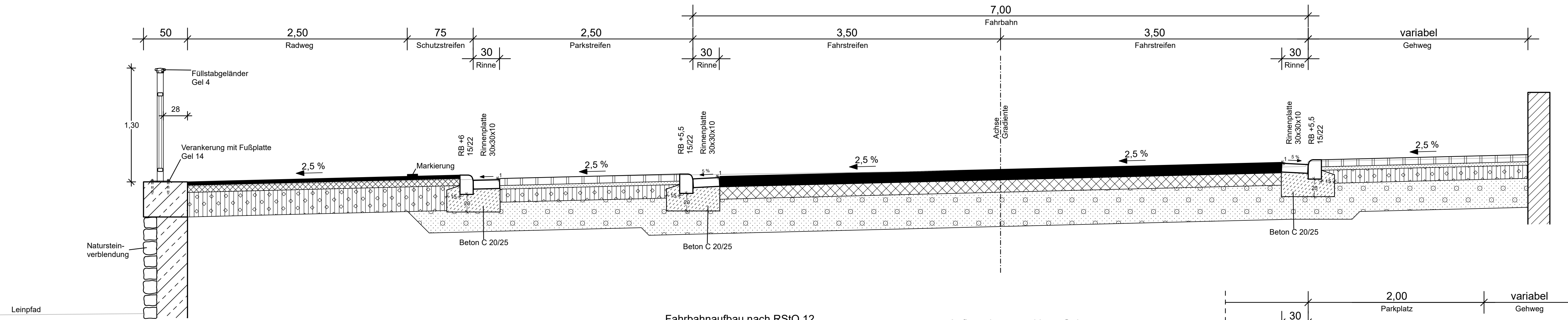


Straßenquerschnitt
Bereich Parkplatz links

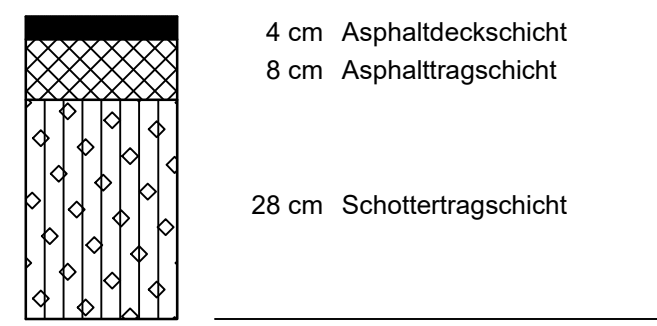


Aufbau Parkstreifen nach RStO 12
Tafel 3: Belastungsklasse 0,3; Zeile 1

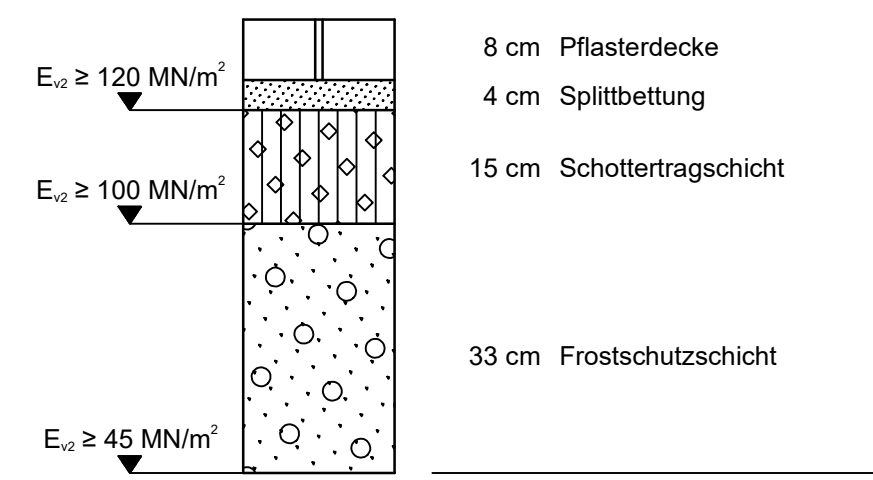
Fahrbahnaufbau nach RStO 12
Tafel 1: Belastungsklasse 10; Zeile 1

Aufbau der ortsseitigen Gehwegen
nach RStO 12
Tafel 6: Pflasterdecke, Zeile 1

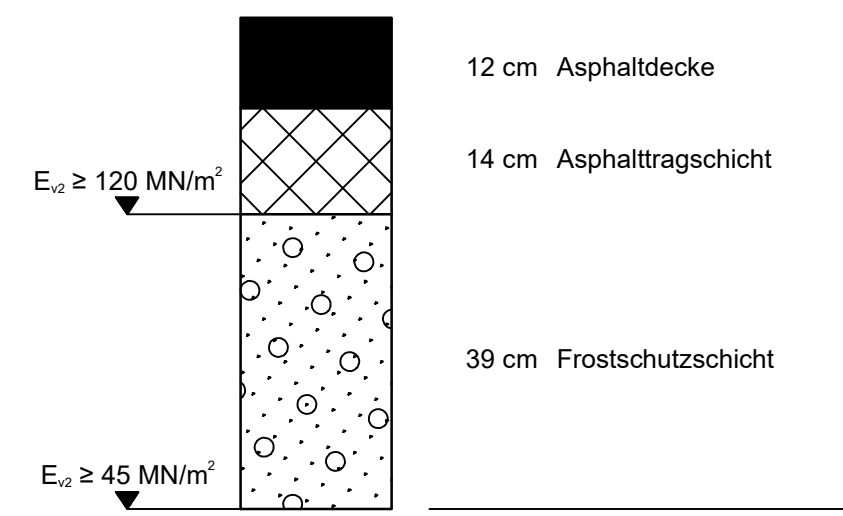
Radwegaufbau



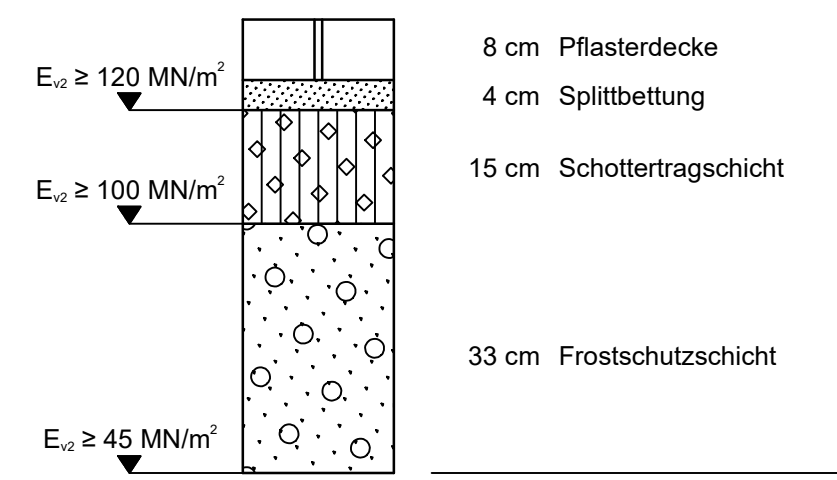
40 cm Gesamtaufbau



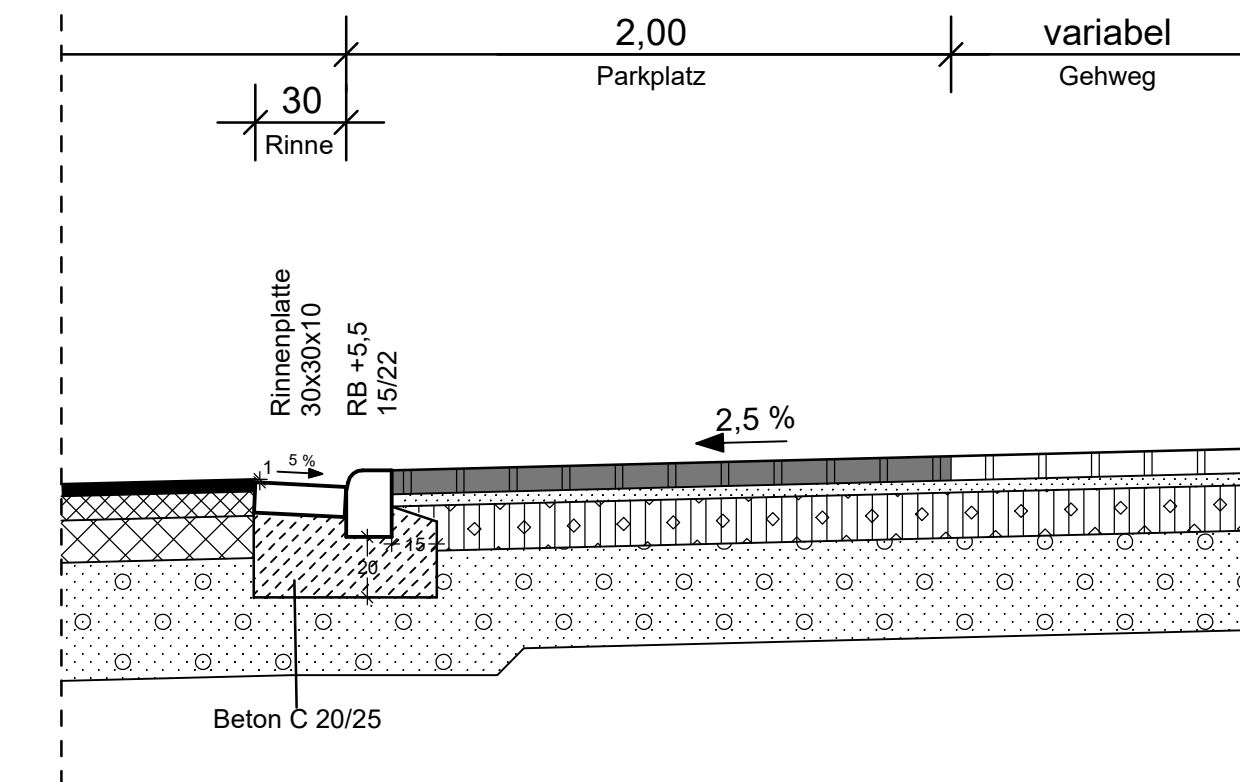
60 cm Gesamtaufbau



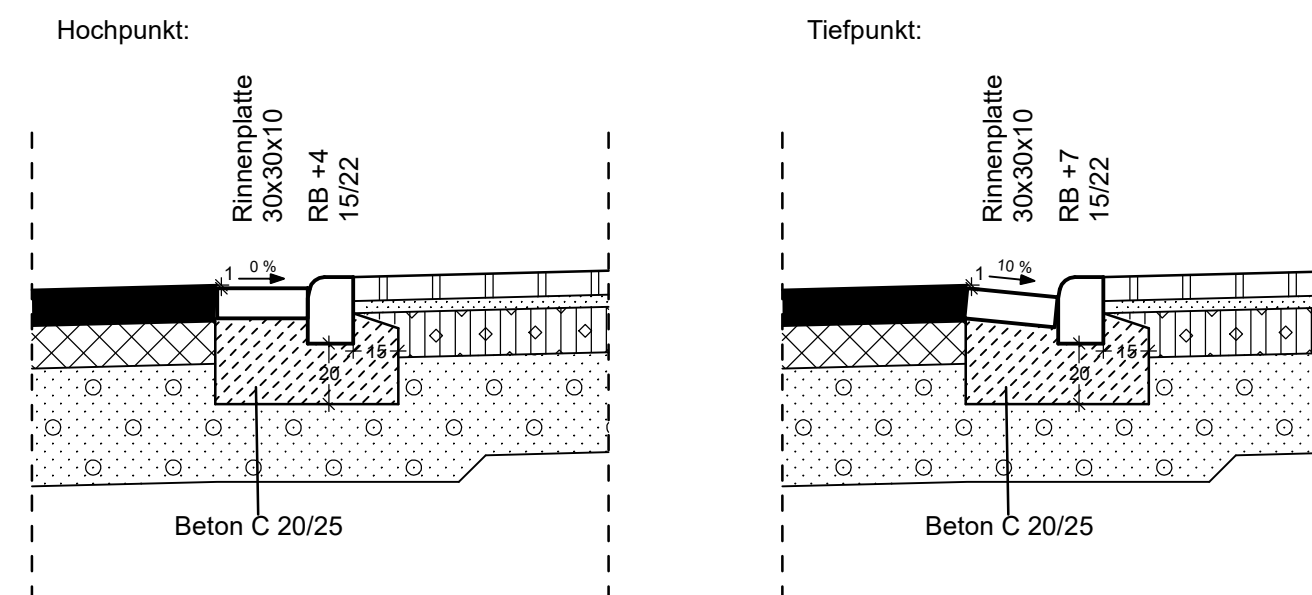
65 cm Gesamtaufbau



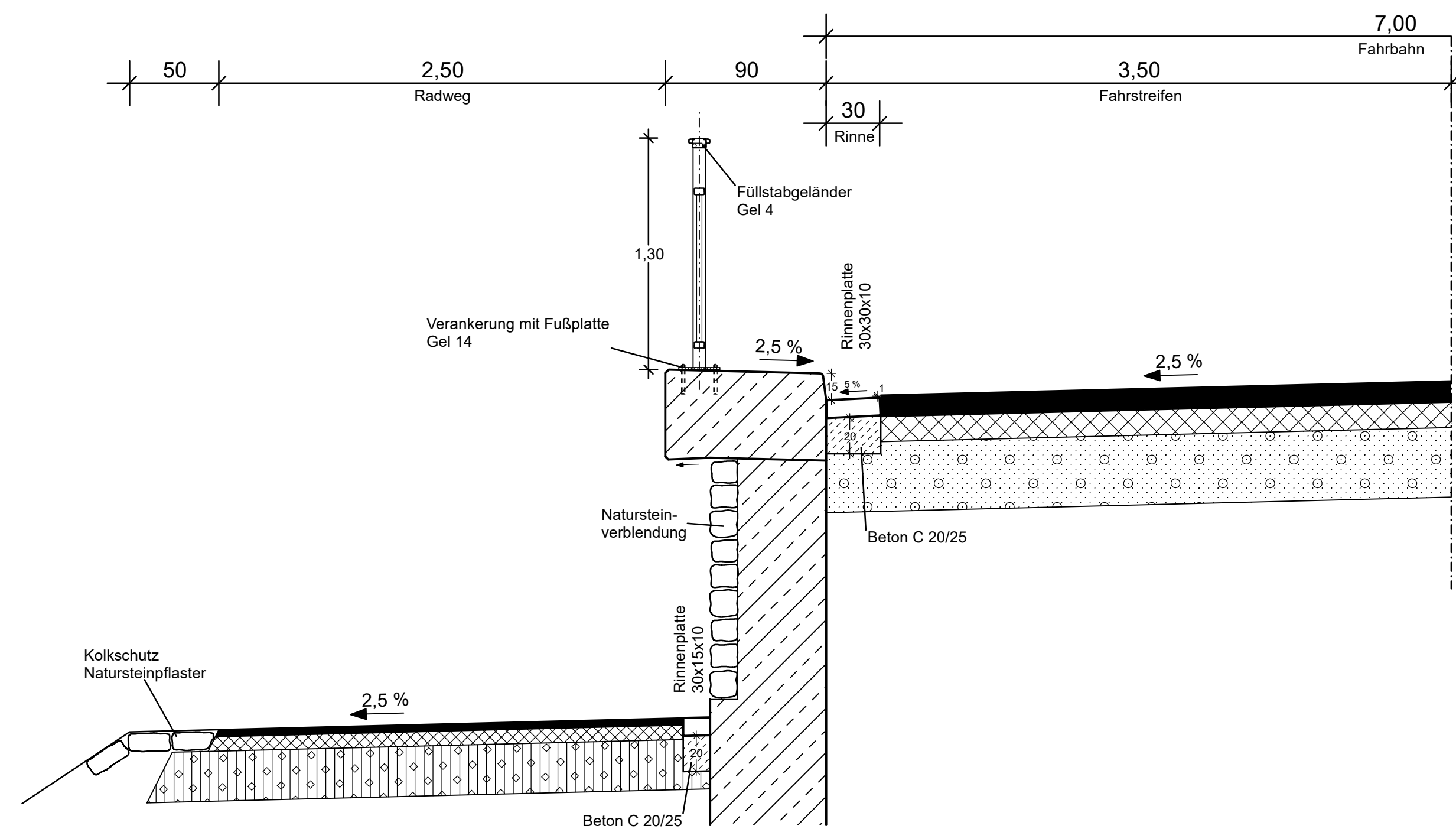
60 cm Gesamtaufbau



Bei Längsneigungen < 0,5%
Pendelrinne



Bereich 0+440 bis 0+550



Entwurfsbearbeitung:	Projekt-Nr.: 1858-011	
Senger Consult GmbH Gewerbepark Hinter Mont 56253 Treis-Karden Fon. 02672 / 9361-0 Fax. 02672 / 9361-61 E-Mail: Info@SengerConsult.de	Datum	Zeichen
	11.01.19	Schneider
	11.01.19	Peters
	11.01.19	Spies

Rheinland-Pfalz
Landesbetrieb Mobilität
Diez
Goethestraße 9 65582 Diez
Tel: 06432/92001-0 Fax: 06432/92001-299

Ausbau der B 42 Ortsdurchfahrt Osterspail	Anlage:	14, 2
	Blatt Nr.:	1
Straßenquerschnitt	Maßnahmen Nr.:	A_14-02-0112
	bearbeitet	Datum
	gezeichnet	Name
	geprüft	
	Straßenquerschnitt,	Maßstab: 1: 25
	von NK: 5711 031	nach NK: 5711 050

Entwurfsprüfung: LBM Diez:	Datum	Name
Straßenplanung:		
Landespflege:		
Immissionsschutz:		
Nr. Art der Änderung	Datum	Name
1		
2		
3		
4		
5		
6		

aufgestellt:

Diez, den 21.02.2019

Projekt: B42-OD Osterspail Datei: QUER-STR.PLT/QUER-1