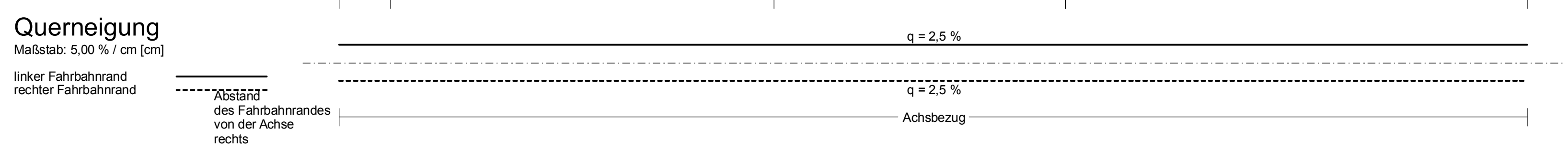
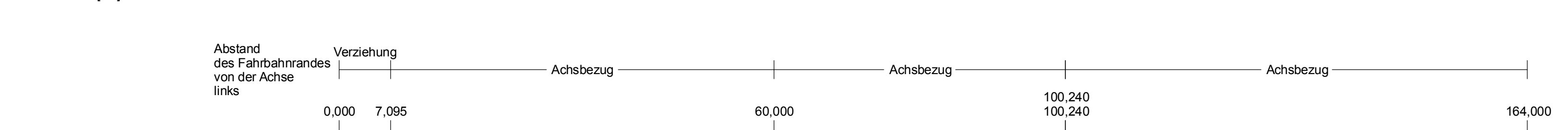
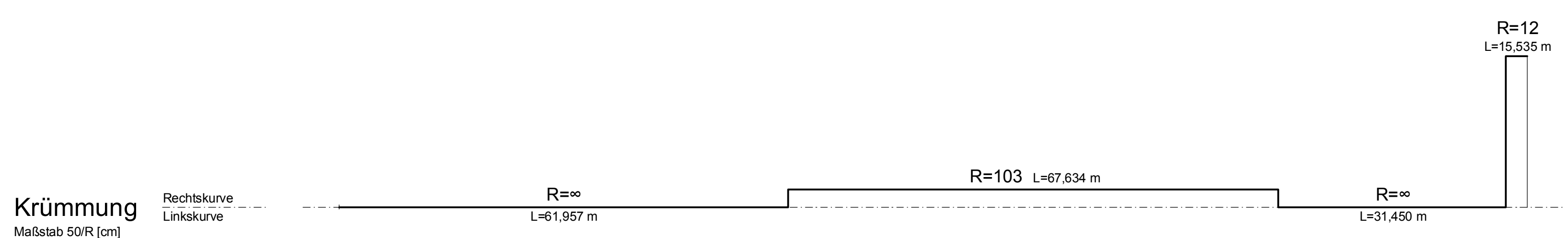


Station	0+00	7.26	20.00	40.00	48.34	60.00	76.84	80.00	100.00	105.34	120.00	140.00	160.00
Station Gelände	93.01	93.05	93.07	93.12	93.17	93.45	93.51	94.09	94.26	94.70	95.37	96.14	
Station Gradiente	0.00	7.26	20.00	40.00	48.34	60.00	76.84	80.00	100.00	105.34	120.00	140.00	160.00
Gradientenhöhe	93.03	93.06	93.10	93.11	93.18	93.44	93.51	94.11	94.31	94.90	95.70	96.50	
Entwässerung rechts										D 94.95 S 92.80	DN 300 3.33 %	D 95.96 S 93.63	
Entwässerung Querung										D 93.71 S 91.63	DN 300 3.33 %	D 94.95 S 92.80	

0+000 0+100



### Zeichenerklärung

Gradientenhochpunkt  
 Gradiententiefpunkt  
 Ausrundungsbeginn Kuppe / Ausrundungsende Wanne  
 Damm  
 Einschnitt  
 Graben/Mulde links  
 Graben/Mulde rechts  
 Schacht links  
 Schacht Querung  
 Schacht rechts

Neigungsbrechpunkt mit Angabe von:  
 H = 20000 m  
 T = 362,155 m  
 f = - 4,372 m  
 km 0+601,335  
 hTS = 415,868 m  
 Ausrundungshalbmesser  
 Tangentiallänge  
 Stichhöhe  
 Bau-km  
 Höhe Tangentschnittpunkt  
 Rohrleitung mit Angabe der Dimension, des Materials und der Längsneigung  
 links  
 rechts  
 Querung

432,50 m  
 -2,0%  
 1,821%  
 189,22 m  
 Längsneigung und Abstand zum nächsten Neigungsbrechpunkt

Entwurfsbearbeitung  
 Planverfasser:  
 Projekt-Nr.: 3012407  
 Datum  
 Zeichen  
 bearbeitet: 06/2018 km  
 gezeichnet: 06/2018 LH  
 geprüft: 06/2018 km

**Ludwigshafen**  
**Stadt am Rhein**  
 Dezernat für Bau, Umwelt und Verkehr, WBL  
 Bereich Tiefbau

bearbeitet:	Datum	Zeichen
gezeichnet:		
geprüft:		

c			
b			
a			
Nr.	Art der Änderung	Datum	Zeichen

### FESTSTELLUNGSENTWURF

**Ludwigshafen**  
**Stadt am Rhein**  
 Dezernat für Bau, Umwelt und Verkehr, WBL  
 Bereich Tiefbau  
 PROJIS-Nr.:  
 Unterlage / Blatt-Nr.: 6.25  
 Höhenplan  
 Bürgermeister-Grünzweig-Straße (Achse 552)  
 Maßstab: 1:500/50

**Ersatzneubau Hochstraße Nord**  
**Ludwigshafen im Zuge der B44**

aufgestellt:  
 Stadt Ludwigshafen am Rhein  
 Bereich Tiefbau  
 gez. Bohlender (Baudirektor)  
 Ludwigshafen, den 01.08.2018