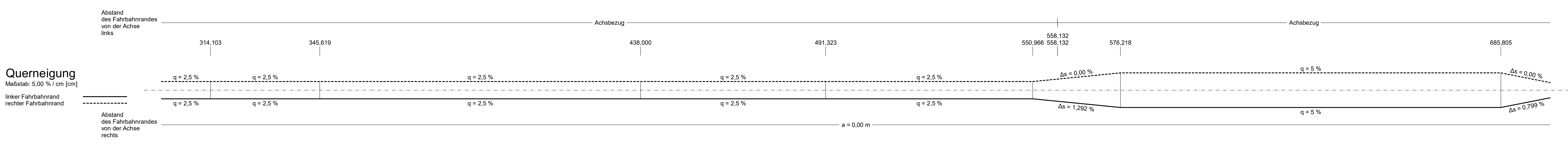



H = 4000,000 m
T = 35,000 m
f = 0,153 m
km = 1+503,199
h TS = 96,101 m

H = 7500,000 m
T = 74,643 m
f = 0,371 m
km = 1+631,147
h TS = 97,701 m

| | 1+300 | 1+400 | 1+500 | 1+600 | 1+700 |
|-----------------|--------|--------|--------|--------|--------|
| Gradientenhöhe | 97,12 | 97,02 | 96,92 | 96,82 | 96,72 |
| Station | 300,00 | 320,00 | 340,00 | 360,00 | 380,00 |
| Geländehöhe | 94,62 | 94,58 | 94,53 | 94,47 | 94,41 |
| Station Gelände | 300,00 | 320,00 | 340,00 | 360,00 | 380,00 |



Zeichenerklärung

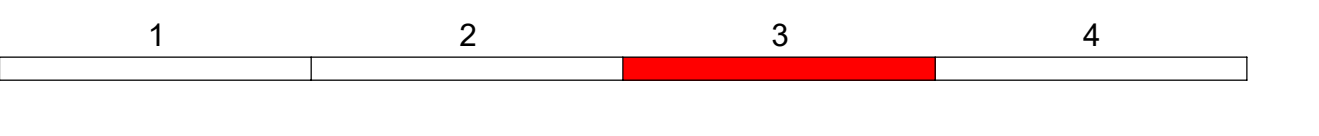
- Gradientenhochpunkt
- Gradiententiefpunkt
- Ausrundungsbeginn Kruppe / Ausrundungsende Wanne
- Damm
- Einschnitt
- Graben/Mulde links
- Graben/Mulde rechts
- Schacht links
- Schacht Quering
- Schacht rechts

Neigungsbrechpunkt mit Angabe von:
 H = 20000 m
 T = 362,155 m
 f = 4,372 m
 km = 0+601,335
 h TS = 415,868 m

Längsneigung und 789,22 m Abstand zum nächsten Neigungsbrechpunkt

Rohrleitung mit Angabe der Dimension, des Materials und der Längsneigung

- DN 300 SB 1,2% links
- DN 300 SB 1,2% rechts
- DN 300 SB 1,2% Quering



| | | | |
|---------------------|--|--------------|---------|
| Entwurfsbearbeitung | | Projekt-Nr.: | 3012407 |
| Planverfasser: | | Datum | |
| | | bearbeitet: | 05/2021 |
| | | gezeichnet: | 05/2021 |
| | | geprüft: | 05/2021 |

| | | | |
|-----------------|--|-------------|--|
| Ludwigshafen | | Datum | |
| Stadt am Rhein | | bearbeitet: | |
| Bereich Tiefbau | | gezeichnet: | |
| | | geprüft: | |

| | | | |
|-----|--|------------|------------|
| c | | | |
| b | | | |
| a | Anpassung Feststellungsentwurf Deckblatt Stadtstraße | 04.05.2021 | M. Kuffler |
| Nr. | Art der Änderung | Datum | Zeichen |

Deckblatt Stadtstraße zum Feststellungsentwurf

| | | |
|-----------------|------------------------|----------|
| Ludwigshafen | Unterlage / Blatt-Nr.: | 6.3a |
| Stadt am Rhein | Höhenplan | |
| Bereich Tiefbau | Stadtstraße | |
| | MA-DÜW (Achse 2001) | |
| PROJIS-Nr.: | Maßstab: | 1:500/50 |

Ersatzneubau Hochstraße Nord Ludwigshafen im Zuge der B44

| | |
|------------------------------|--|
| aufgestellt: | |
| Stadt Ludwigshafen am Rhein | |
| Bereich Tiefbau | |
| gez. Berlenbach (LBDi) | |
| Ludwigshafen, den 14.06.2021 | |