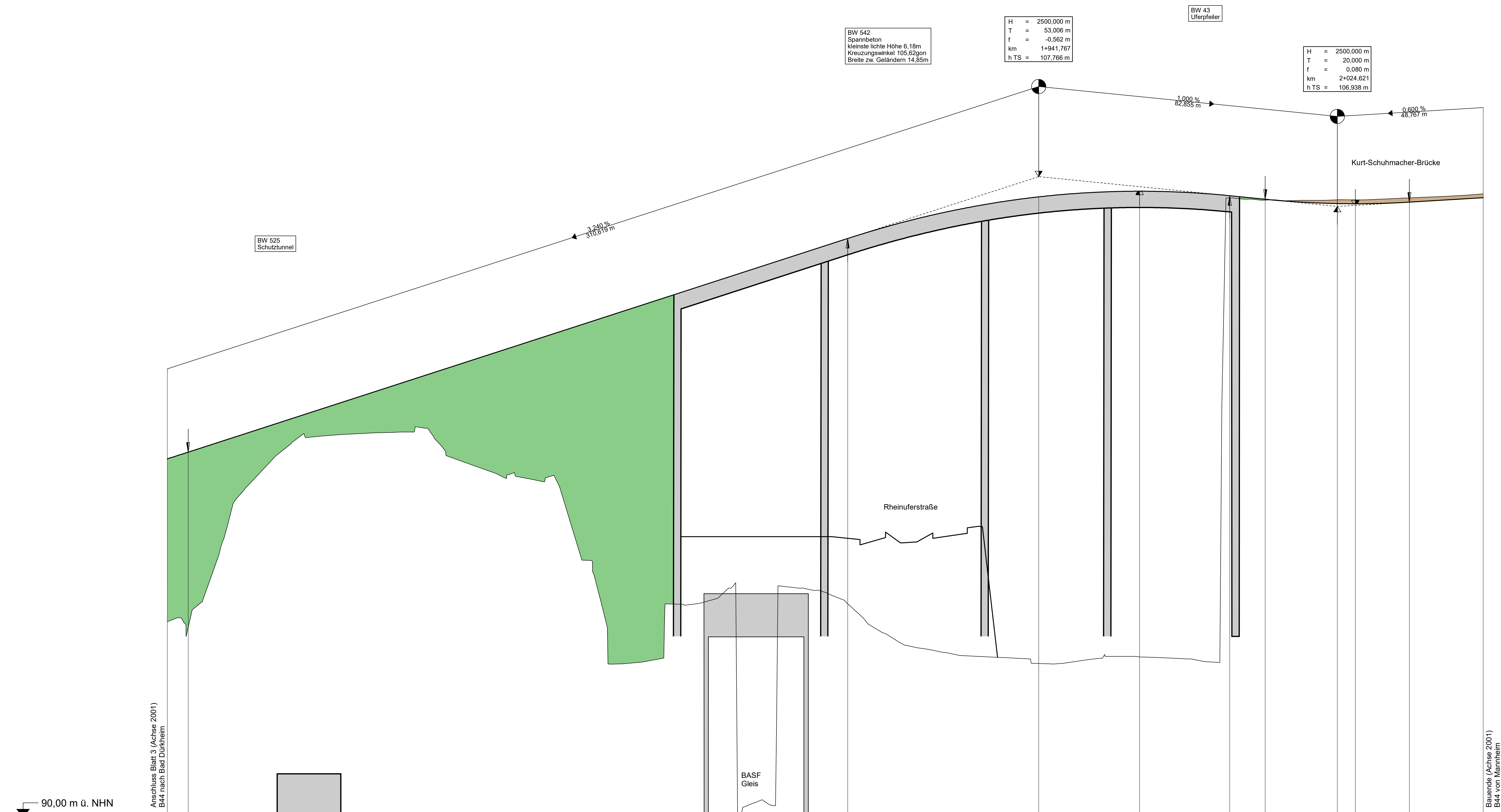
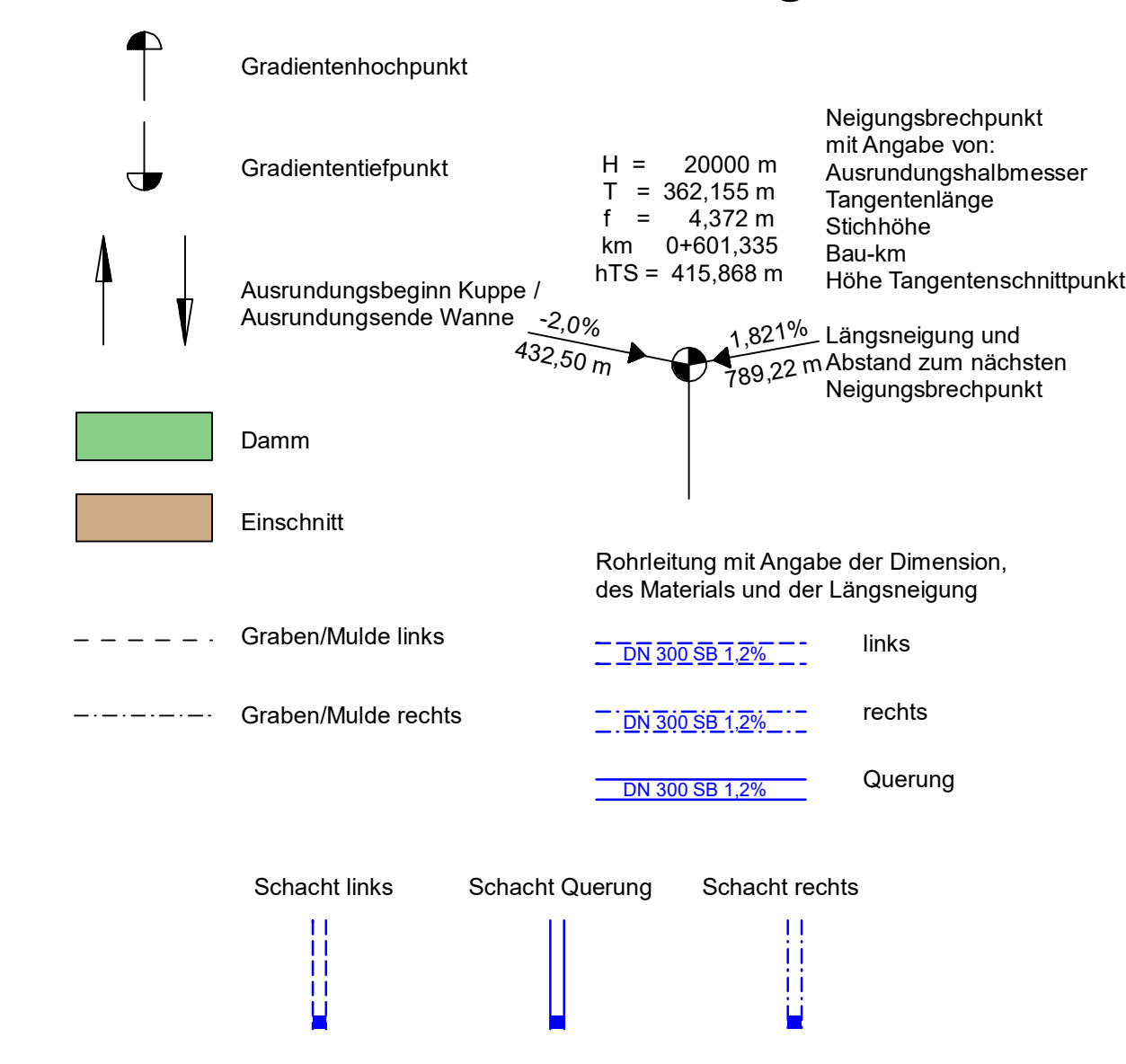
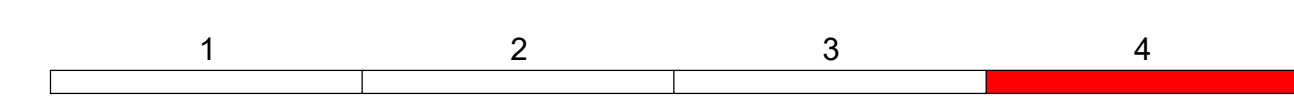
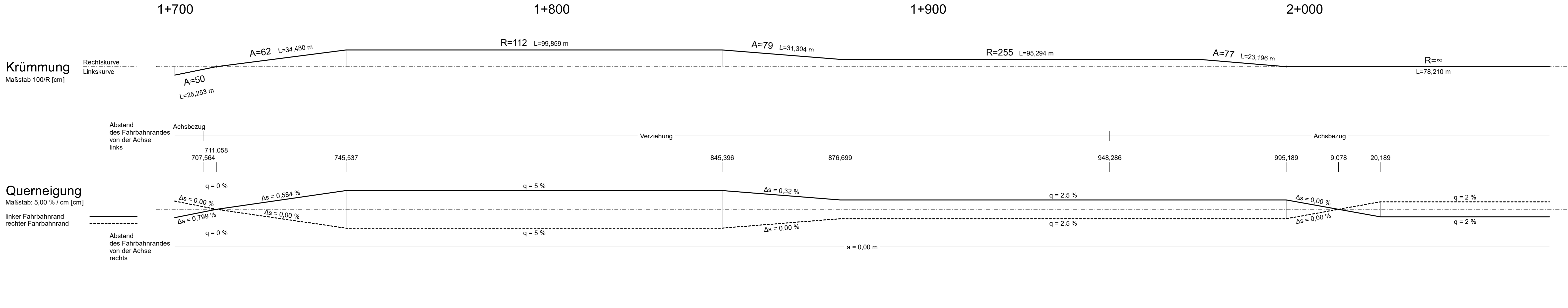


Zeichenerklärung



Station	700.00	705.79	720.00	740.00	760.00	780.00	800.00	820.00	840.00	860.00	880.00	900.00	920.00	940.00	960.00	980.00	1000.00	1020.00	1040.00	1060.00	1080.00	1100.00	1120.00	1140.00	1160.00	1180.00	1200.00	
Station Gelände	96.41	95.24	98.92	100.54	100.66	99.93	99.39	96.10	95.91	90.27	96.28	95.91	95.04	94.48	94.49	94.44	94.40	94.40	94.40	94.40	94.40	94.40	94.40	94.40	94.40	94.40	94.40	94.40
Station Gradiente	700.00	705.79	720.00	740.00	760.00	780.00	800.00	820.00	840.00	860.00	880.00	900.00	920.00	940.00	960.00	980.00	1000.00	1020.00	1040.00	1060.00	1080.00	1100.00	1120.00	1140.00	1160.00	1180.00	1200.00	
Gradientenhöhe	99.93	100.12	100.58	101.23	101.88	102.52	103.17	103.82	104.47	105.12	105.76	106.05	106.39	106.87	107.34	107.36	107.34	107.24	107.18	107.14	107.14	107.03	107.02	107.01	107.03	107.03	107.15	



Entwurfsvorbereitung	Projektnr.: 3012407
Planverfasser:	Datum
Schüßler-Plan	05/2021
Ingenieurgesellschaft mbH	km
Ludwigshafen, den 14.06.2021	05/2021
	geprüft: 05/2021
	km

Ludwigshafen	Datum	Zeichen
Stadt am Rhein	bearbeitet:	
Dezernat für Bau, Umwelt und Verkehr, WBL	gezeichnet:	
Bereich Tiefbau	geprüft:	

c		
b		
a	Anpassung Feststellungsentwurf Deckblatt Stadtstraße	04.05.2021 M.Kuffler
Nr.	Art der Änderung	Datum

Deckblatt Stadtstraße zum Feststellungsentwurf

Ludwigshafen	Unterlage / Blatt-Nr.: 6.4a
Stadt am Rhein	Höhenplan
Dezernat für Bau, Umwelt und Verkehr, WBL	Stadtstraße
Bereich Tiefbau	MA-DÜW (Achse 2001)
PROJIS-Nr.:	Maßstab: 1:500/50

Ersatzneubau Hochstraße Nord Ludwigshafen im Zuge der B44	
aufgestellt:	
Stadt Ludwigshafen am Rhein	
Bereich Tiefbau	
gez. Berlenbach (LBDi)	
Ludwigshafen, den 14.06.2021	