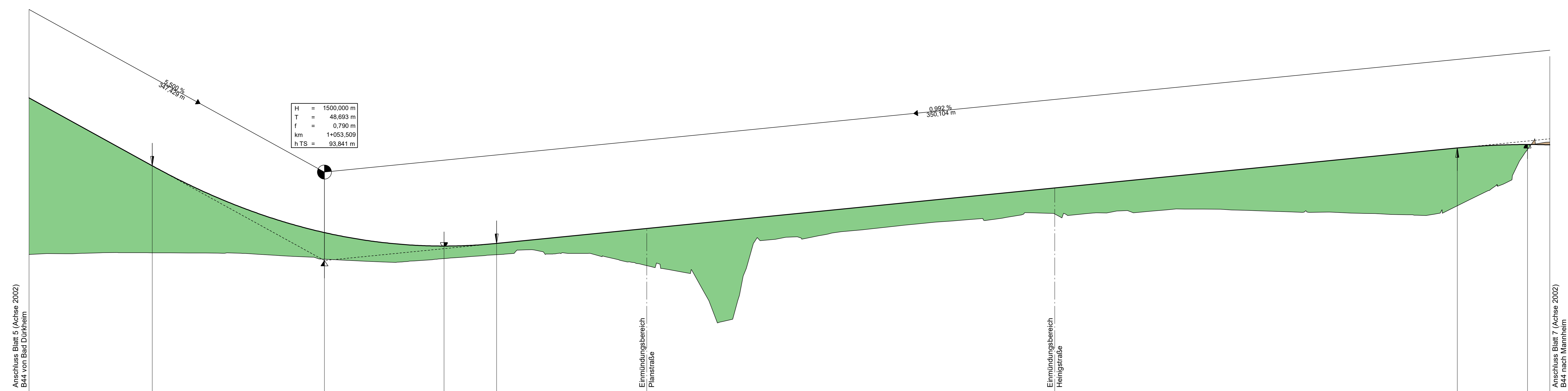
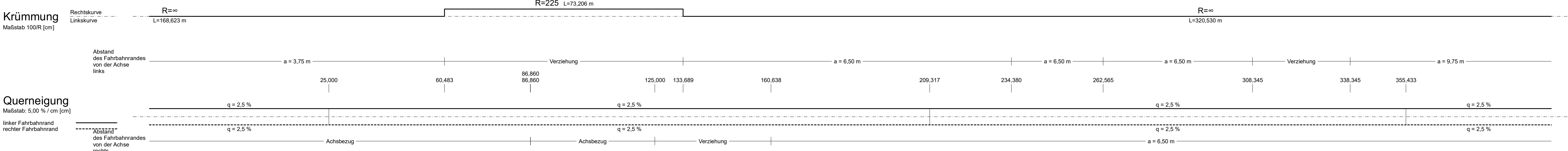


BW 530  
Stützwand 02 am WDL Südost Brücke B44 über DB-Gleise

H = 1500,000 m  
T = 48,693 m  
f = 0,790 m  
km 1+053,509  
h TS = 93,841 m

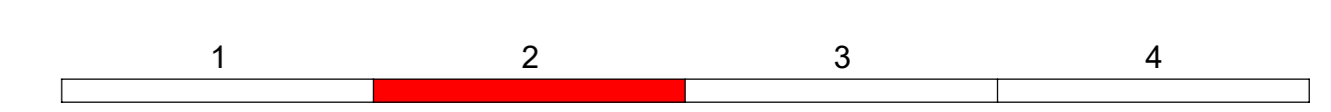


Station	0+00	0+10	0+20	0+30	0+40	0+50	0+60	0+70	0+80	0+90	0+100	0+110	0+120	0+130	0+140	0+150	0+160	0+170	0+180	0+190	0+200	0+210	0+220	0+230	0+240	0+250	0+260	0+270	0+280	0+290	0+300	0+310	0+320	0+330	0+340	0+350	0+360	0+370	0+380	0+390	0+400
Station Gelände	94,04	94,06	94,05	93,98	93,85	93,84	93,89	94,05	93,80	93,10	94,43	94,66	94,66	94,98	95,15	95,25	95,29	95,49	95,69	95,89	95,99	96,29	96,29	96,49	96,69	96,88	96,88	97,02	97,07	97,12	97,11										
Station Gradiente	980,00	0,00	4,02	20,00	40,00	53,51	60,00	80,00	87,32	100,00	102,20	94,32	94,50	94,70	94,90	95,10	95,29	95,49	95,69	95,89	95,99	96,29	96,29	96,49	96,69	96,88	96,88	97,02	97,07	97,12	97,11										
Gradientenhöhe	97,89	96,79	96,52	95,76	95,00	94,63	94,50	94,27	94,25	94,30	94,32	94,50	94,70	94,90	95,10	95,29	95,49	95,69	95,89	95,99	96,29	96,29	96,49	96,69	96,88	96,88	97,02	97,07	97,12	97,11											



### Zeichenerklärung

- Gradientenhochpunkt
- Gradiententiefpunkt
- Ausrundungsbeginn / Ausrundungsende
- Damm
- Einschnitt
- Graben/Mulde links
- Graben/Mulde rechts
- Schacht links
- Schacht Querung
- Schacht rechts
- Neigungsbrechpunkt mit Angabe von: Ausrundungshalbmesser, Tangentienlänge, Stichhöhe, Bau-km, Höhe Tangentenschnittpunkt
- Längsneigung und Abstand zum nächsten Neigungsbrechpunkt
- Rohrleitung mit Angabe der Dimension, des Materials und der Längsneigung
- Schicht Quering



Entwurfsbearbeitung Planverfasser:		Projekt-Nr.: 3012407
Schüler-Plan Ingenieurgesellschaft mbH Ludwigstraße 67-69 67059 Ludwigshafen	gez. I.A. M. Kuffler Ludwigshafen, den 14.06.2021	Datum 05/2021
		Zeichen km
		bearbeitet: 05/2021
		gezeichnet: 05/2021
		geprüft: 05/2021

<b>Ludwigshafen</b> Stadt am Rhein	Datum	Zeichen
Dezernat für Bau, Umwelt und Verkehr, WBL Bereich Tiefbau		
	bearbeitet:	
	gezeichnet:	
	geprüft:	

c		
b		
a	Anpassung Feststellungsentwurf Deckblatt Stadtstraße	04.05.2021 M.Kuffler
Nr.	Art der Änderung	Datum Zeichen

### Deckblatt Stadtstraße zum Feststellungsentwurf

<b>Ludwigshafen</b> Stadt am Rhein	Unterlage / Blatt-Nr.: 6.6a
Dezernat für Bau, Umwelt und Verkehr, WBL Bereich Tiefbau	Höhenplan Stadtstraße DÜW-MA (Achse 2002)
PROJIS-Nr.:	Maßstab: 1:500/50

### Ersatzneubau Hochstraße Nord Ludwigshafen im Zuge der B44

aufgestellt:  
Stadt Ludwigshafen am Rhein  
Bereich Tiefbau  
gez. Berlenbach (LBDi)  
Ludwigshafen, den 14.06.2021