


Inhaltsverzeichnis

PLANFESTSTELLUNG

Deckblattverfahren

Neubau der B 54
Ortsumgehung Rennerod




<u>Unterlage</u>	<u>Bezeichnung</u>	<u>Maßstab</u>
Ordner 1		
1a	Erläuterungsbericht	
2a	Übersichtskarte	1 : 25.000
3a	Übersichtslageplan	1 : 5.000
6a	Regelquerschnitte	
	Blatt 1 RQ 15,5 B 54 neu	1 : 50
	Blatt 2 SQ 11,0 B 54 neu	1 : 50
	Blatt 3 B 255 im Ausbaubereich	1 : 100
	Blatt 4 B 54 alt im Anschlussbereich, Ausbau der L 298	1 : 50
	Blatt 5 Ausbau Wirtschaftswege	1 : 50
7a	Lagepläne	1 : 1.000
	Blatt 1 - 3	
8a	Höhenpläne	1 : 1.000 / 100
	Blatt 1 Achse 1 B 54 neu	
	Blatt 2-3 Achse 1 B 54 neu	
	Blatt 4 Achse 2 L 298	
	Blatt 5 Achse 3 B 54 alt	
	Blatt 6 Achse 611 Rampe 3 B 54 neu – B 255 Fahrtrichtung Montabaur / Zufahrt Mülldeponie	
	Blatt 7 Achse 620 Rampe 2 B 255 – B 54 neu Fahrtrichtung Limburg	
	Blatt 8 Achse 13 Zufahrt Mülldeponie	
	Blatt 9 Achse 610 Rampe 1 B 54 neu – B 255 Fahrtrichtung Siegen	
	Blatt 10 Achse 621 Rampe 4 B 255 – B 54 neu Fahrtrichtung Limburg	
	Blatt 11 Achse 5 Zufahrt Kläranlage	
	Blatt 12 Achse 401 Wirtschaftsweg 1	
	Blatt 13 Achse 840 Wirtschaftsweg 2	
	Blatt 14 Achse 403 Wirtschaftsweg 3 entfällt	
	Blatt 15 Achse 853 Viehtrift 1	
	Blatt 16 Achse 854 Viehtrift 2	

Inhaltsverzeichnis

PLANFESTSTELLUNG

Deckblattverfahren

Neubau der B 54
Ortsumgehung Rennerod




<u>Unterlage</u>	<u>Bezeichnung</u>	<u>Maßstab</u>
10.1a	Verzeichnis der Bauwerke, Wege, Gewässer und sonstigen Anlagen - Bauwerksverzeichnis	
Ordner 2		
	<u>Ergebnisse landschaftspflegerischer Begleitplanung</u>	
12.0a	Landschaftspflegerischer Begleitplan Erläuterungsbericht	
12.1a	Landespflegerischer Bestands- und Konfliktplan	1 : 5.000
12.2a	Lageplan der landschaftspflegerischen Maßnahmen Blatt 1 - 3	1 : 1.000
12.3a	Übersichtslageplan der landschaftspflegerischen Maßnahmen Blatt 1 Blatt 2	1 : 10.000 1 : 2.500
12.4a	Fachbeitrag Artenschutz gem. §§ 44, 45 BNatSchG	
12.5	Fachbeitrag Artenschutz gem. § 10 LNatSchG	
12.6a	FFH-Verträglichkeitsprüfung VSG 5312-401 „Westerwald“ Übersichtskarte Beeinträchtigung der Erhaltungsziele Maßnahmen zur Schadensbegrenzung	1 : 25.000 1 : 2.000 1 : 2.000
12.7a	Allgemein verständliche Zusammenfassung gemäß § 6 UVPG	

Inhaltsverzeichnis

PLANFESTSTELLUNG

Deckblattverfahren

Neubau der B 54
Ortsumgehung Rennerod



<u>Unterlage</u>	<u>Bezeichnung</u>	<u>Maßstab</u>
Ordner 3		
	<u>Entwässerung</u>	
13.1a	Ergebnisse wassertechnischer Berechnungen	
13.2a	Übersichtskarte Entwässerung	1 : 10.000
13.3a	Längsschnitt Regenrückhaltebecken	1 : 100
	<u>Grunderwerb</u>	
14.1	Grunderwerbspläne Blatt 5	1 : 1.000
14.1a	Blatt 1, 2, 3, 4	1 : 1000
14.2a	Grunderwerbsverzeichnis	
	<u>Sonstige Pläne</u>	
15.1a	Verkehrsuntersuchung B 54 / B 255	
15.2a	Kennzeichnende Querprofile Blatt 1 - 5	1 : 100
	<u>Sonstige Unterlagen</u>	
18.3	Fachbeitrag Gewässerschutz	