

# - Achse 403 - Wirtschaftsweg 3 -

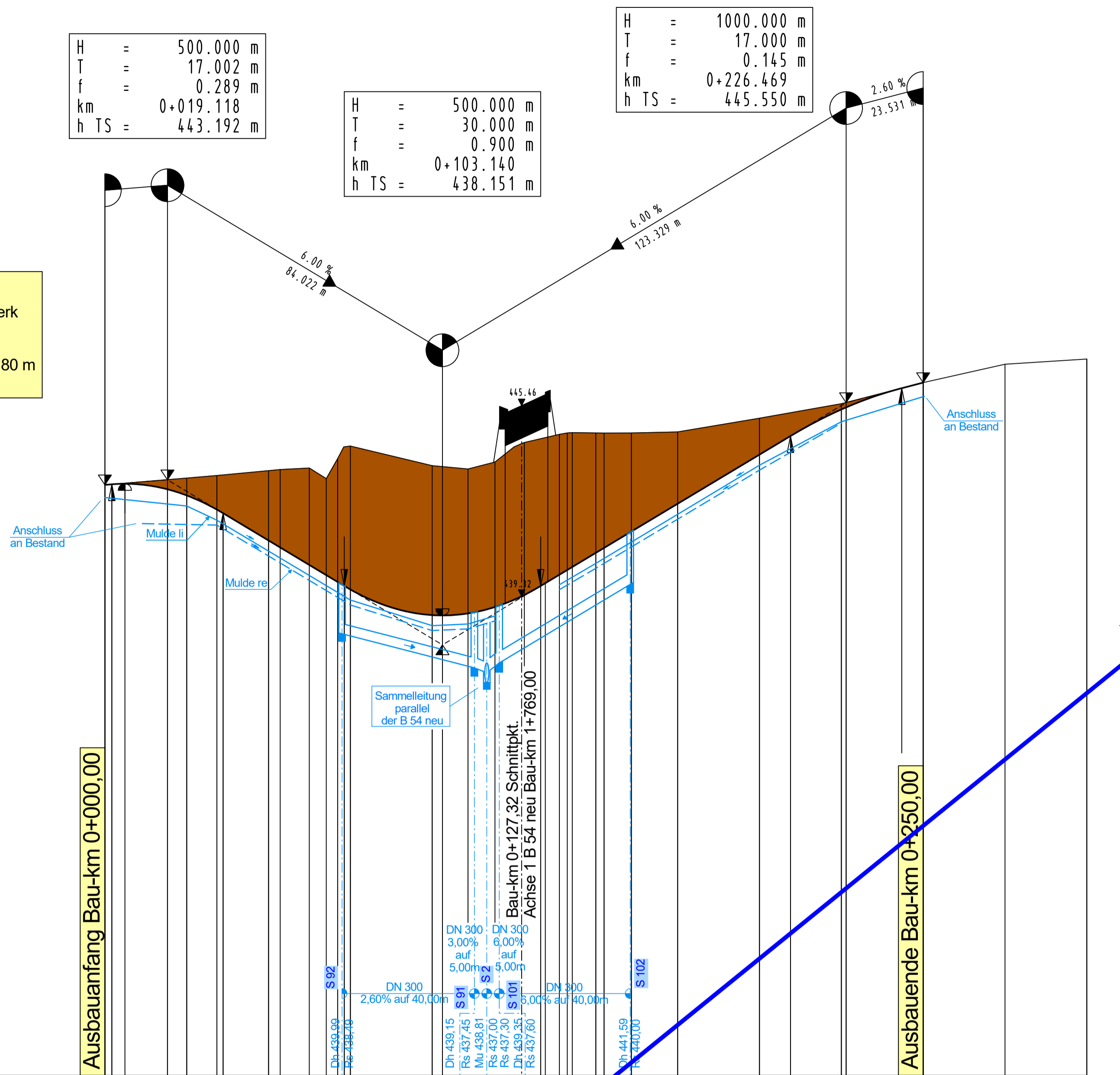
H	=	500.000 m
T	=	17.002 m
f	=	0.289 m
km	=	0+019.118
h TS	=	443.192 m

H	=	500.000 m
T	=	30.000 m
f	=	0.900 m
km	=	0+103.140
h TS	=	438.151 m

H	=	1000.000 m
T	=	17.000 m
f	=	0.145 m
km	=	0+226.469
h TS	=	445.550 m

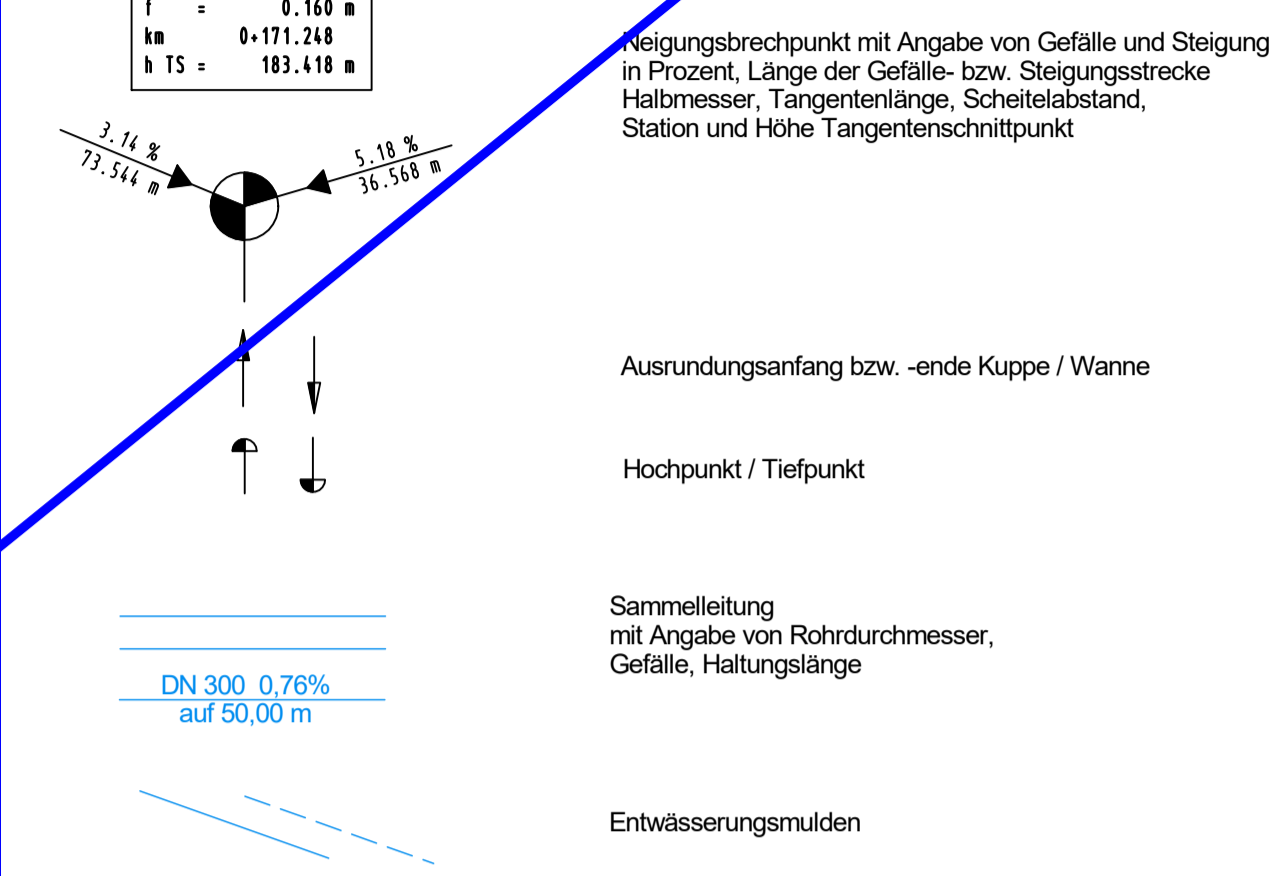
## Bauwerk Nr. 4

Wirtschaftswegunterführungsbauwerk  
 Bau-km 1+769,00 der B 54 neu  
 Kreuzungswinkel 100,000 Gon  
 Lw = 5,50 m ; Lh > 4,70 m ; Kh = 0,80 m  
 Br.z.d. Geländern 15,60 m

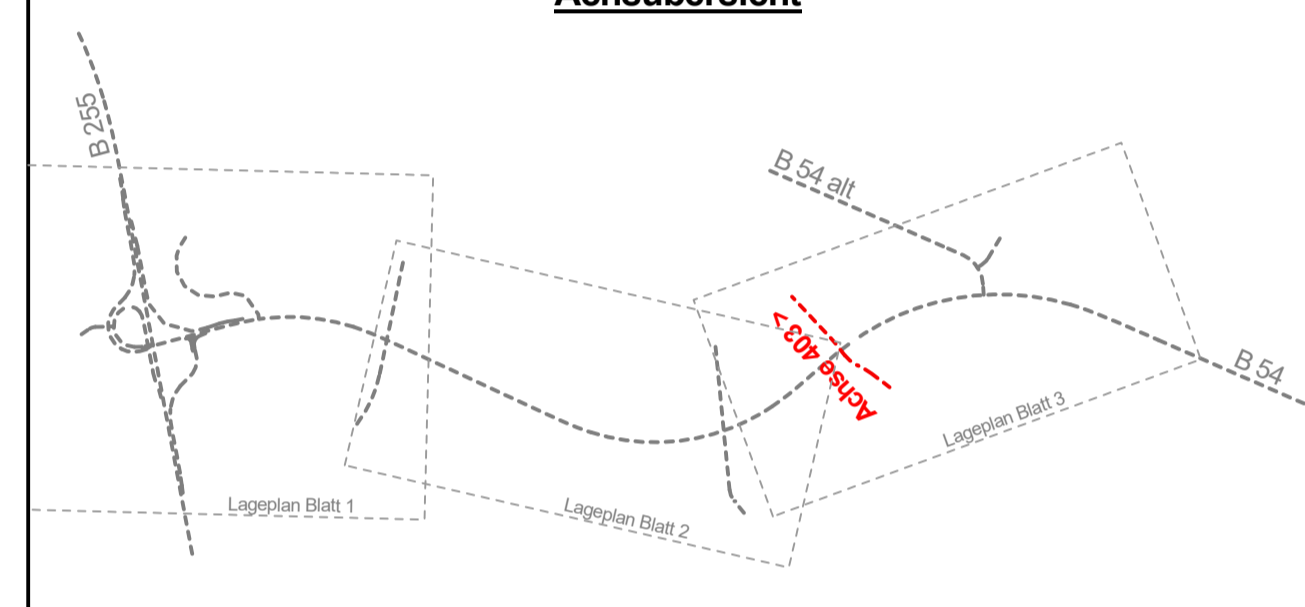


## Legende

H	=	500.000 m
T	=	12.649 m
f	=	0.160 m
km	=	0+171.248
h TS	=	183.418 m



## Achsübersicht



NN 425.000 m

Höhe	443.04	443.07	442.90	442.72	442.28	442.17	441.34	440.07	439.84	439.06	439.05	439.11	439.15	439.15	439.15	439.15	441.61	442.16	443.96	444.53	445.34	445.41	445.59	446.16	446.72	446.88						
DH - Gradiente-Gelände	-0.00	-0.53	-1.04	-1.32	-2.38	-2.96	-3.77	-4.38	-4.56	-4.31	-4.43	-4.67	-4.86	-4.29	-4.10	-3.66	-3.51	-3.01	-2.19	-1.11	-0.18	0.00										
Geländehöhe	443.04	443.25	443.32	443.47	443.51	443.55	443.62	443.62	443.62	443.62	443.52	443.73	444.20	444.33	444.58	444.83	444.83	444.82	444.66	445.07	445.52	446.16	446.72	446.88								
Station	0+00	6.12	19.12	25.00	34.21	36.12	50.00	53.56	62.44	67.43	71.12	75.00	100.00	103.14	110.95	119.18	123.07	133.14	138.07	142.90	150.00	152.52	160.86	175.00	200.00	209.47	225.00	226.47	243.47	250.00	275.00	300.00
Krümmung	Rechtskurve: R=∞ (l=34.208m), R=80 (l=39.828m), R=∞ (l=41.569m), R=∞ (l=139.143m) Linkskurve: R=-150 (l=36.913m), R=-100 (l=8.339m)																															
Querneigung	bezeugen auf 6.00 % cm Linker Fahrbahnrand: q = 3% rechter Fahrbahnrand: q = -3%																															

MANN'S INGENIEURE Dr. Manns + Conrad GmbH Verkehr - Stadt - Umwelt Südstraße 14 · 56422 Wirges Tel: 02602/9363-0 Fax: 02602/9363-30 E-Mail: info@mannis-ingenieure.de		156	0,45	DATUM	ZEICHEN
		ENTWORFEN	Jan-2012	Meurer-Otto	
		GEZEICHNET	Jan-2012	Eberhard-Otto	
		GEPRÜFT	Jan-2012	Conrad-Schurath	

**PLANFESTSTELLUNG**

**Rheinland-Pfalz**  
 Landesbetrieb Mobilität  
 Diez  
 Goethestraße 9 · 65582 Diez  
 Tel: 06432/92006-0 · Fax: 06432/92006-5999

**LBM**

**Neubau der B 54**  
**Ortsumgehung Rennerod**

Unterlage: 8 Blatt 14 entfällt  
 Blatt Nr.: 14  
 Maßnahmen Nr.: A.14-02-0110

	Datum	Name
bearbeitet		
gezeichnet		
geprüft		

**Wirtschaftsweg 3**

Entwurfsprüfung: LBM Diez  
 Straßenplanung:  
 Landespflege:  
 Immissionsschutz:

Nr.	Art der Änderung	Datum	Name
1			
2			
3			
4			
5			
6			

aufgestellt:

Diez, den 22.01.2019

Grundplan hergestellt: Ergänzungen:

Aufnahme:	
Feldvergleich:	
Kataster:	