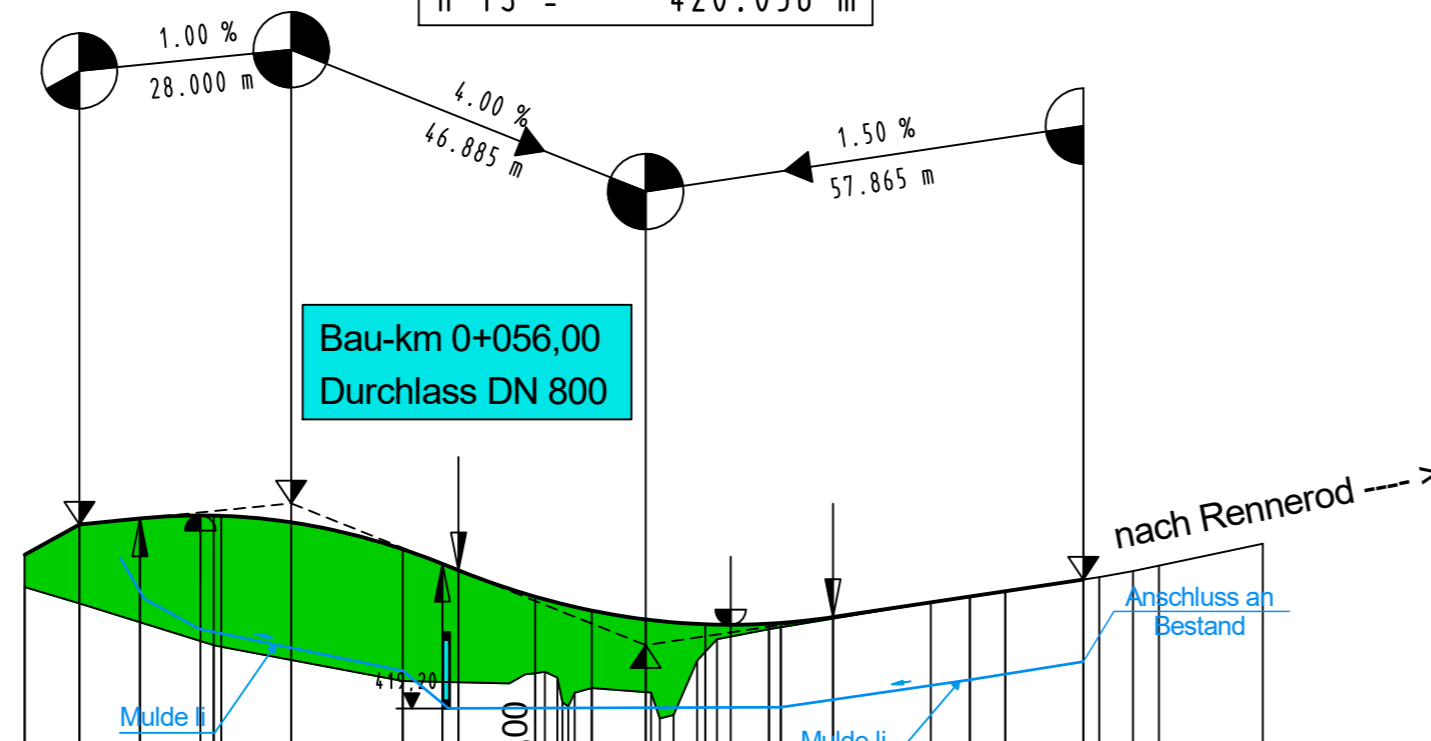


- Achse 3 Anschluss B 54 alt -

H	=	800.000 m
T	=	20.000 m
f	=	0.250 m
km	=	0+035.250
h TS	=	421.911 m

ohne Ausrundung		
km	=	0+007.250
h TS	=	421.631 m

H	=	900.000 m
T	=	24.750 m
f	=	0.340 m
km	=	0+082.135
h TS	=	420.036 m



Bau-km 0+000,00 Anschluss Achse 1 B 54 neu Bau-km 2+139,85
Fahrbahnrand B 54 neu

Bau-km 0+067,50 Anschluss Achse 5 Zufahrt Kläranlage Bau-km 0+000,00

Ausbauende Bau-km 0+140,00

nach Rennerod ---->

NN 405.000 m

Höhe

DH - Gradiente-Gelände

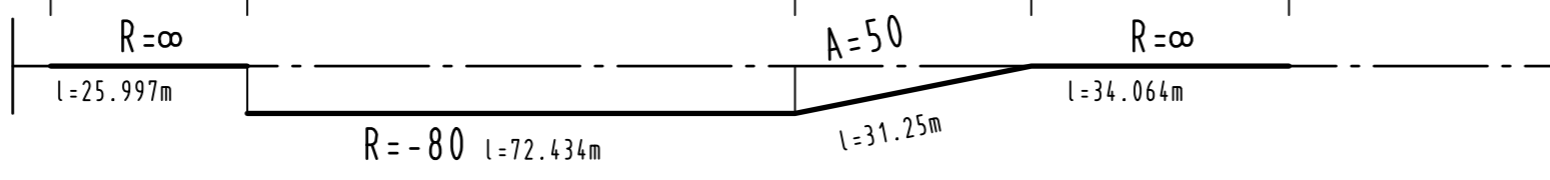
Geländehöhe

Station

0+000 0+100
000.000 025.997 098.431 129.681 163.745

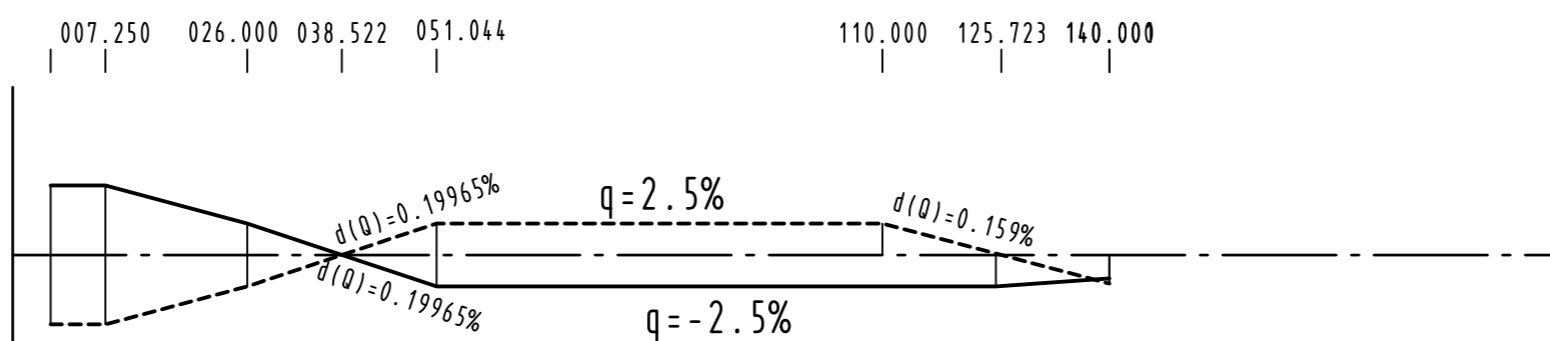
Krümmung
50 / R (cm)

Rechtskurve
Linkskurve



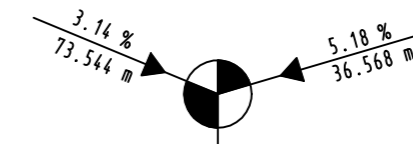
Querneigung

bezogen auf 6.00 % / cm
linker Fahrbahnrand
rechter Fahrbahnrand



Legende

H	=	500.000 m
T	=	12.649 m
f	=	0.160 m
km	=	0+171.248
h TS	=	183.418 m



Neigungsbrechpunkt mit Angabe von Gefälle und Steigung in Prozent, Länge der Gefälle- bzw. Steigungsstrecke, Halbmesser, Tangentenlänge, Scheitelabstand, Station und Höhe Tangentenschnittpunkt

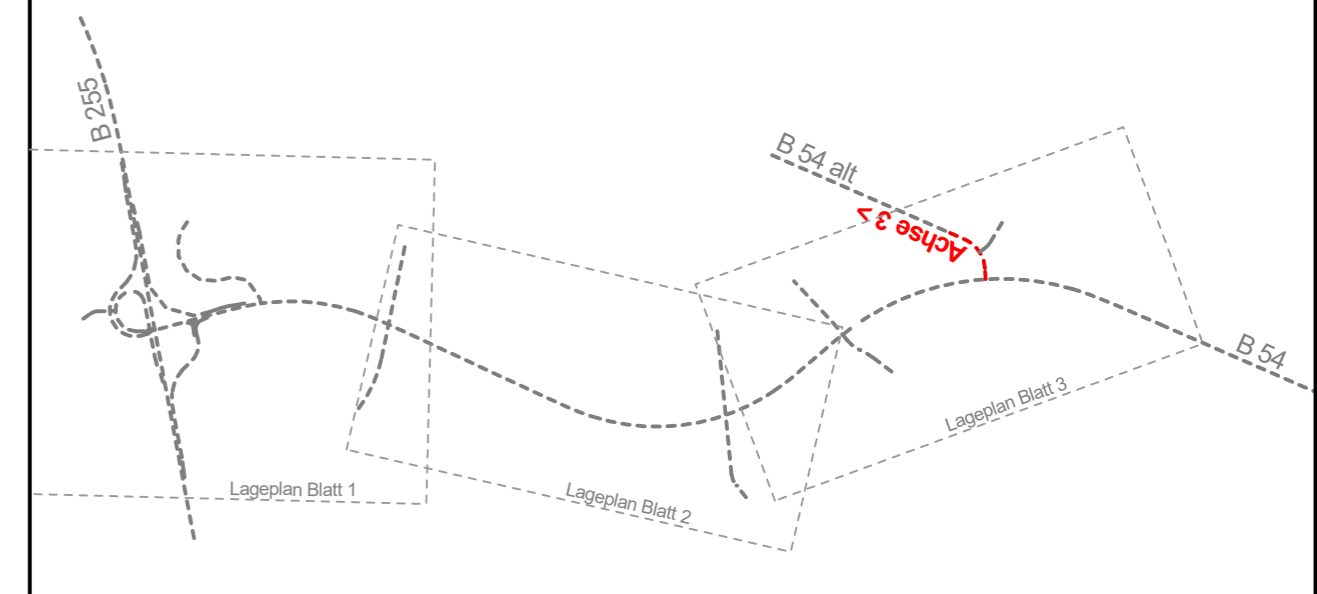
Ausrundungsanfang bzw. -ende Kuppe / Wanne

Hochpunkt / Tiefpunkt

Sammelleitung mit Angabe von Rohrdurchmesser, Gefälle, Haltungslänge

Entwässerungsmulden

Achsübersicht



MANN'S INGENIEURE Dr. Manns + Conrad GmbH Verkehr - Stadt - Umwelt Südstraße 14 56422 Virges Tel. 02602/9363-0 Fax 02602/9363-30 E-Mail: info@manns-ingenieure.de	156, 0,35	DATUM	ZEICHEN
	ENTWORFEN	Jan. 2012 Jan. 2017	Meurer-Otto
	GEZEICHNET	Jan. 2012 Jan. 2017	Eberhard-Otto
	GEPRÜFT	Jan. 2012 Jan. 2017	Conrad-Schurath

PLANFESTSTELLUNG

Rheinland-Pfalz
Landesbetrieb Mobilität
Diez
Goethestraße 9 · 65582 Diez
Tel: 06432/92006-0 · Fax: 06432/92006-5999

Neubau der B 54 Ortsumgebung Rennerod	Unterlage: 8 a ersetzt Unterlage 8, Blatt 5 Blatt Nr.: 5 Maßnahmen Nr.: A.14-02-0110		
bearbeitet	Datum	Name	
gezeichnet			
geprüft			
Anschluss B 54 alt	Höhenplan Achse 3, Maßstab 1 : 1000/100 von NK: 5314 199 nach NK: 5414 263		
Entwurfsprüfung: LBM Diez:	Datum	Name	
Straßenplanung:			
Landespflege:			
Immissionsschutz:			
Nr.	Art der Änderung	Datum	Name
1			
2			
3			
4			
5			
6			

aufgestellt:	
Diez, den	22.01.2019
Grundplan hergestellt:	Ergänzungen:
Aufnahme:	
Feldvergleich:	
Kataster:	