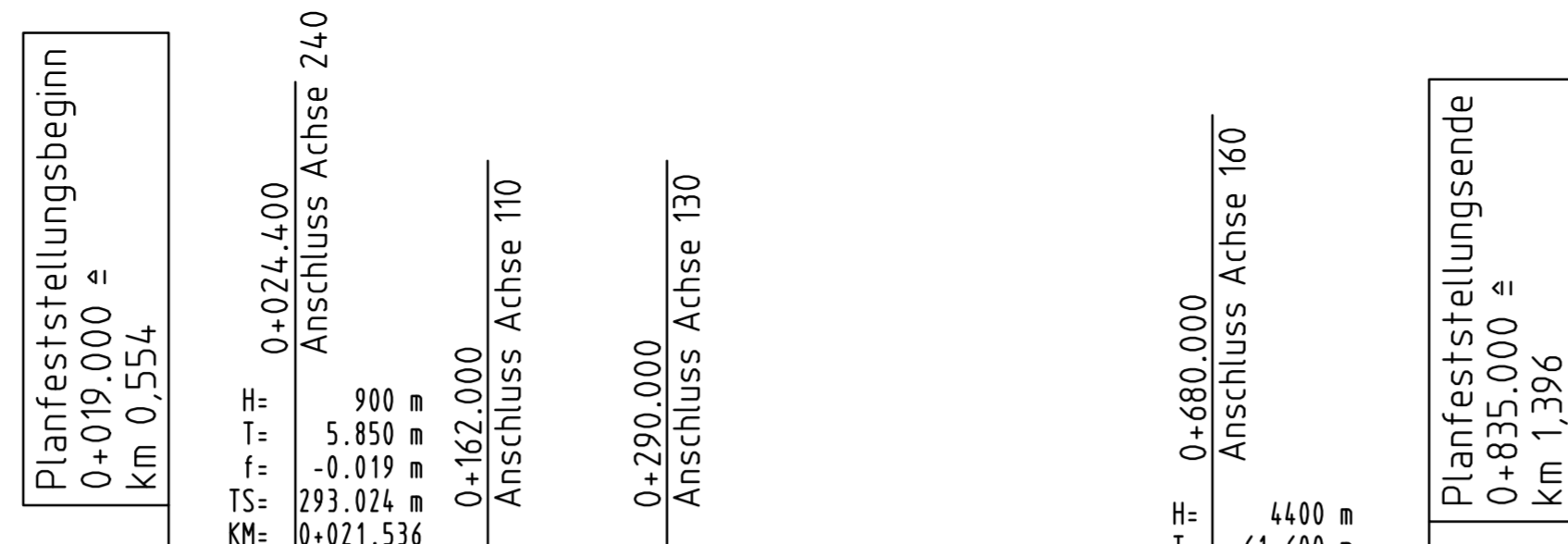


B 417 - Achse 1

nach Hirschberg ←

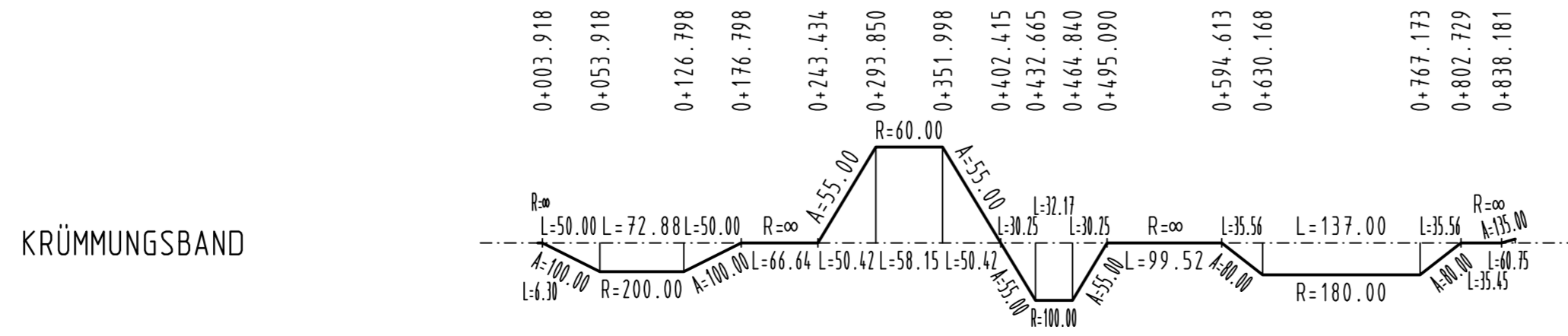
→ nach Altendiez



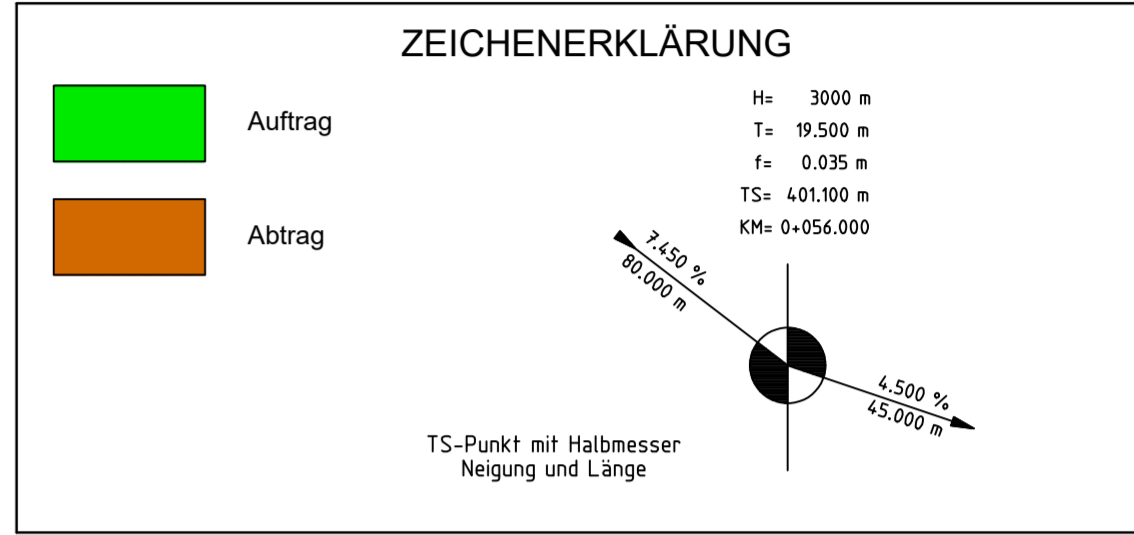
M = 1:5000/500
NN 265.00

Station	0+000	100.000	200.000	300.000	400.000	500.000	600.000	700.000	800.000	850.000						
GRADIENTE	0.000	15.686	27.388	100.000	200.000	270.588	300.000	318.838	366.138	400.000	600.000	673.648	700.000	735.748	800.000	850.000
GELÄNDE	293.769	288.367	283.309	279.430	278.158	279.155	282.919	285.488	284.471	284.017	283.667					

Station 0+000



KRÜMMUNGSBAND



c	b	a	Nr.	Art der Änderung	Datum	Name

Entwurfsbearbeitung:		Projekt-Nr.:	1779-011	
Senger Consult GmbH Gewerbepark Hinter Mont 56253 Treis-Karden Fon: 02672 / 9361-0 Fax: 02672 / 9361-61 E-Mail: Info@SengerConsult.de		bearbeitet:	09.12.19	Beuren
		gezeichnet:	09.12.19	Junglas
		geprüft:	09.12.19	Spies

Entwurfsbearbeitung:		Datum	Name
Landesbetrieb Mobilität Diez Goethestraße 9 65582 Diez Tel.: 06432/92006-0 Fax: 06432/92006-5999		bearbeitet:	
		gezeichnet:	
		geprüft:	

FESTSTELLUNGSENTWURF

Straßenbauverwaltung:		Unterlage: 4	Blatt-Nr.: 1
		Übersichtshöhenplan	

PROJIS-Nr.:	SAP-Nr.: A.14-05-0041.01	Maßstab: 1:5000/500
-------------	--------------------------	---------------------

**Ausbau der B 417
Hirschberg - Altendiez
2. Bauabschnitt**

aufgestellt:
Diez, den **03.12.2020**...

.....
Dienststellenleiter