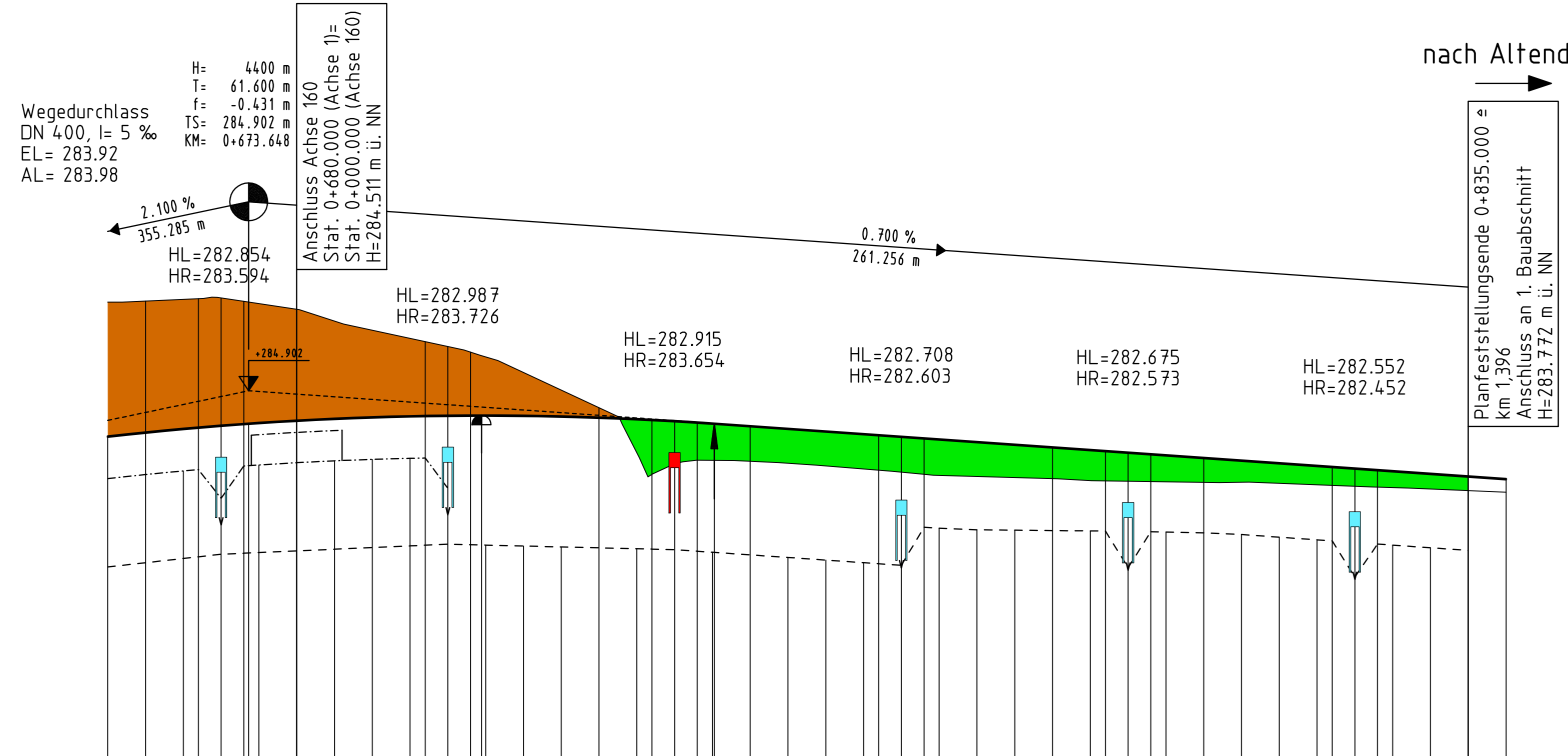


B 417 - Achse 1

nach Hirschberg

nach Altendiez

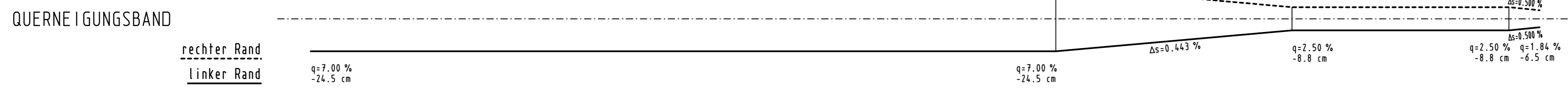
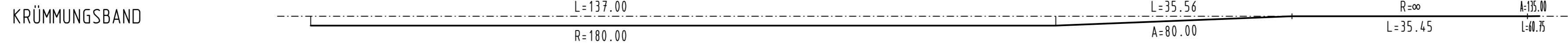


Anschluss Blatt 2

M = 1:500/50
NN 280.00

Station	GRADIENTE	GELÄNDE	MULDENSOHLE LINKS	MULDENSOHLE RECHTS
55.000 284.301	55.000 284.301	55.000 284.301	55.000 282.571	55.000 283.741
60.000 284.354	60.000 284.354	60.000 284.354	60.000 282.627	60.000 283.794
65.000 284.419	65.000 284.419	65.000 284.419	65.000 282.683	65.000 283.842
70.000 284.444	70.000 284.444	70.000 284.444	70.000 282.739	70.000 283.479
73.000 284.499	73.000 284.499	73.000 284.499	73.000 282.795	73.000 283.906
75.000 284.511	75.000 284.511	75.000 284.511	75.000 282.821	75.000 283.920
80.000 284.576	80.000 284.576	80.000 284.576	80.000 282.884	80.000 283.951
85.000 284.599	85.000 284.599	85.000 284.599	85.000 282.906	85.000 283.976
90.000 284.576	90.000 284.576	90.000 284.576	90.000 282.928	90.000 283.995
95.000 284.576	95.000 284.576	95.000 284.576	95.000 282.950	95.000 284.008
0.000 284.576	0.000 284.576	0.000 284.576	0.000 282.972	0.000 284.012
3.000 284.576	3.000 284.576	3.000 284.576	3.000 282.994	0.000 283.611
4.448 284.576	4.448 284.576	4.448 284.576	4.448 283.016	10.000 282.848
20.000 284.551	20.000 284.551	20.000 284.551	20.000 282.838	15.000 282.836
25.000 284.521	25.000 284.521	25.000 284.521	25.000 282.858	20.000 282.824
27.000 284.521	27.000 284.521	27.000 284.521	27.000 282.878	25.000 282.812
30.000 284.504	30.000 284.504	30.000 284.504	30.000 282.898	27.000 282.807
33.000 284.486	33.000 284.486	33.000 284.486	33.000 282.918	30.000 282.800
35.748 284.471	35.748 284.471	35.748 284.471	35.748 282.938	33.000 282.779
40.000 284.437	40.000 284.437	40.000 284.437	40.000 282.958	35.000 282.766
45.000 284.397	45.000 284.397	45.000 284.397	45.000 282.978	40.000 282.731
50.000 284.357	50.000 284.357	50.000 284.357	50.000 282.998	45.000 282.697
55.000 284.318	55.000 284.318	55.000 284.318	55.000 283.018	50.000 282.662
57.000 284.297	57.000 284.297	57.000 284.297	57.000 283.038	55.000 282.628
60.000 284.276	60.000 284.276	60.000 284.276	60.000 283.058	57.000 282.614
63.000 284.276	63.000 284.276	63.000 284.276	63.000 283.078	60.000 282.593
80.000 284.157	80.000 284.157	80.000 284.157	80.000 283.098	65.000 283.083
87.000 284.108	87.000 284.108	87.000 284.108	87.000 283.118	70.000 283.063
90.000 284.087	90.000 284.087	90.000 284.087	90.000 283.138	75.000 283.057
93.000 284.066	93.000 284.066	93.000 284.066	93.000 283.158	80.000 283.053
100.000 284.017	100.000 284.017	100.000 284.017	100.000 283.178	85.000 283.048
10.000 282.945	10.000 282.945	10.000 282.945	10.000 283.198	87.000 283.046
15.000 282.930	15.000 282.930	15.000 282.930	15.000 283.218	90.000 282.960
17.000 283.898	17.000 283.898	17.000 283.898	17.000 283.238	93.000 283.037
20.000 283.877	20.000 283.877	20.000 283.877	20.000 283.258	95.000 283.033
23.000 283.856	23.000 283.856	23.000 283.856	23.000 283.278	100.000 283.023
25.000 283.835	25.000 283.835	25.000 283.835	25.000 283.298	5.000 283.000
30.000 283.772	30.000 283.772	30.000 283.772	30.000 283.318	10.000 282.945
40.000 283.737	40.000 283.737	40.000 283.737	40.000 283.338	15.000 282.930

Station 0+700 0+800



ZEICHENERKLÄRUNG

Graben / Mulde links	Gr. links bzw. Mulde links	vorhandene, querende Leitungen:
Graben / Mulde rechts	Gr. rechts bzw. Mulde rechts	Versorgungsleitungen: ●
bestehender Durchlass	○	Versorgungskabel: ●
geplanter Durchlass	○	geplante Leitungsverlegungen im Schutzrohr: ○
geplanter Kleintier- und Amphibiendurchlass	○	Versorgungsleitungen: ○
geplanter Kleintier- und Amphibiendurchlass mit Gerinne	○	Versorgungskabel: ○
ADL Amphibiendurchlass	○	
HL Sohlhöhe ADL links		
HR Sohlhöhe ADL rechts		
Auftrag	■	
Abtrag	■	

H= 3000 m
 T= 19.500 m
 f= 0.035 m
 TS= 4.01100 m
 KM= 0.056.000

TS-Punkt mit Halbmesser
 Neigung und Länge

c			
b			
a			
Nr.	Art der Änderung	Datum	Name

1	2	3
Entwurfsbearbeitung:		Projekt-Nr.: 1779-011
Senger Consult GmbH Gewerbepark Hinter Mont 56253 Treis-Karden Fon: 02672 / 9361-0 Fax: 02672 / 9361-61 E-Mail: info@sengerconsult.de		Datum Name
bearbeitet: 09.12.19		Beuren
gezeichnet: 09.12.19		Junglas
geprüft: 09.12.19		Spies
Entwurfsbearbeitung:		Datum Name
Landesbetrieb Mobilität Diez Goethestraße 9 65582 Diez Tel.: 06432/92006-0 Fax: 06432/92006-5999		
bearbeitet:		
gezeichnet:		
geprüft:		

FESTSTELLUNGSENTWURF

Straßenbauverwaltung: Rheinland-Pfalz		Unterlage: 8	Blatt-Nr.: 3
PROJIS-Nr.:		SAP-Nr.: A.14-05-0041.01	Maßstab: 1:500/50
Ausbau der B 417 Hirschberg - Altendiez 2. Bauabschnitt			
aufgestellt: Diez, den 03.12.2020..			
 Dienststellenleiter			
Projekt: B417-HIR Datei: GPL01003.PLT/BLATT003			