







Y 32345579.846
X 5571187.387

Y 32345340.250
X 5570309.630

Zeichenerklärung

Grunderwerb

-  zu erwerbende Fläche für den Straßenbau
-  vorübergehend in Anspruch zu nehmende Fläche
-  dauernd zu belastende Fläche
-  zu erwerbende Fläche für Dritte
-  zu erwerbende Fläche für die Landespflege
-  zu erwerbende Fläche für die Landespflege mit vorübergehender Inanspruchnahme für den Straßenbau

3 14/2	4 248 m ²	Flur / Flurstück / Größe des Flurstücks
234.1	345 m ²	fld. Nr. im Grunderwerbsverzeichnis / Größe der Teilfläche
234.2	320 m ²	


2 = Nr. des Grunderwerbsplanes
34 = fld. Nr. des betroffenen Flurstücks
1 = Teilfläche eines Flurstücks

Kataster (Stand: Dez. 2016)


-  Landesgrenze
-  Kreisgrenze
-  Gemarkungsgrenze
-  Flurgrenze
-  Flurstücksgrenze
-  Grenze Flurbereinigungsverfahren
-  Flurstücksnummer
-  Flurnummer
-  *Auf der Schnapp* Gewinnbezeichnung
-  Gemarkung Nohn Gemarkung


c			
b			
a			
Nr.	Art der Änderung	Datum	Name

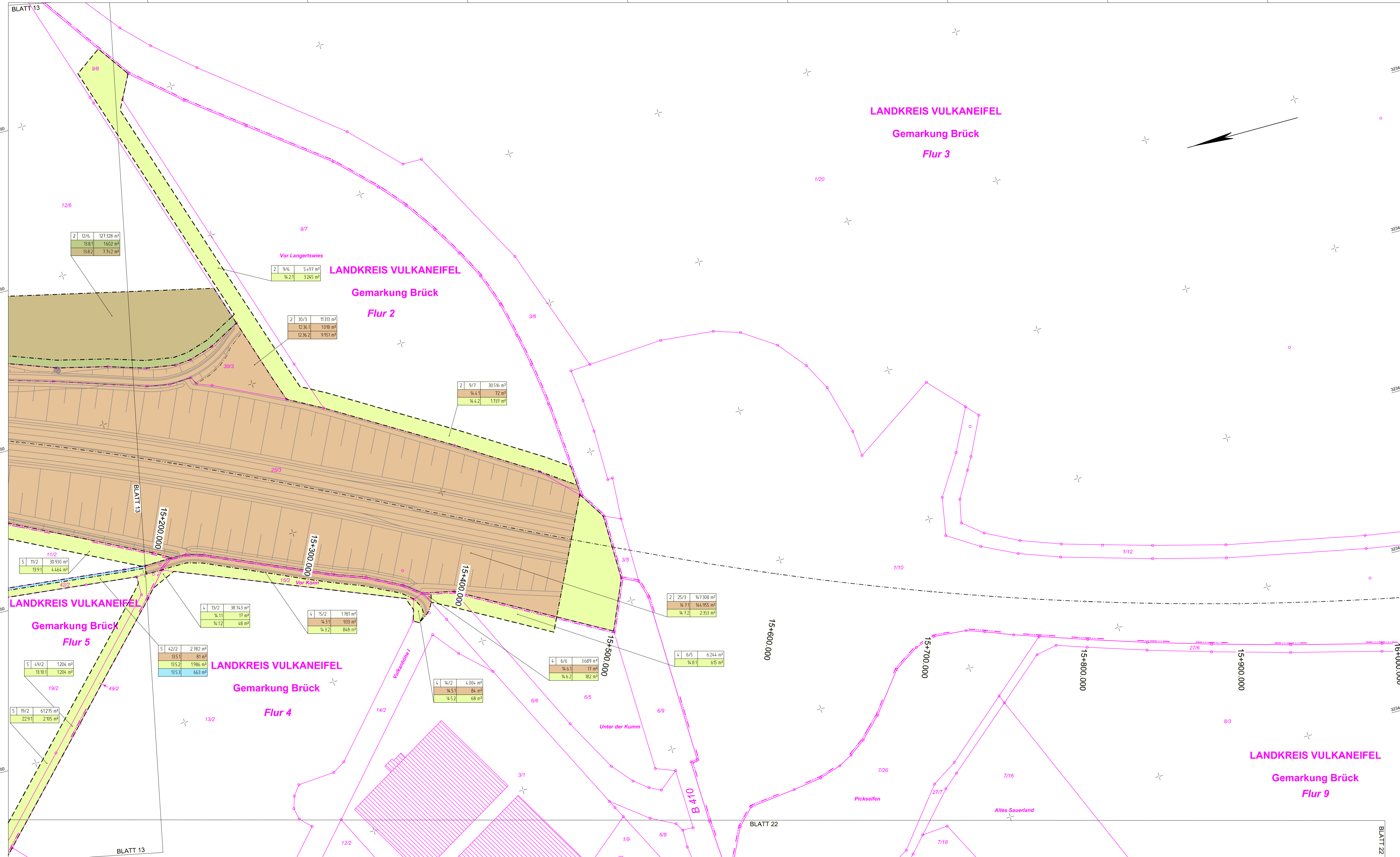
1	2	3	4	5	6	7	8	9	10	11	12	13	14
---	---	---	---	---	---	---	---	---	----	----	----	----	----

	Landesbetrieb Mobilität Trier Dietschstraße 15c 54292 Trier Tel.: 0651/9796-0 Fax: 0651/9796-1480	Datum	Name
		bearbeitet: 03/2018	He / Ko
		gezeichnet: 03/2018	He / Ko
		geprüft: 29/03/2018	gez. Bauch

FESTSTELLUNGSENTWURF

Straßenbauverwaltung: 	Unterlage: 10.2 Blatt-Nr.: 14 Grunderwerbsplan 14 Bau-km 15+150 - Bau-km 15+466,325
PROJIS-Nr.: 0768725720	SAP-Nr.: A.71-02-0019.02
Maßstab: 1 : 1.000	

Neubau der A 1 AS Kelberg (B 410) - AS Adenau (L 10) Bau-km 4+920 bis Bau-km 15+466,325	
aufgestellt:	
Trier, den 03.04.2018	



Y 32345045.474
X 5571333.251

Y 32344805.878
X 5570455.494