

Y 32338482.512
X 5561481.711

32338800







32338800

32339000

Y 32339192.513
X 5561481.711

Zeichenerklärung

Grunderwerb

-  zu erwerbende Fläche für den Straßenbau
-  vorübergehend in Anspruch zu nehmende Fläche
-  dauernd zu belastende Fläche
-  zu erwerbende Fläche für Dritte
-  zu erwerbende Fläche für die Landespflege
-  zu erwerbende Fläche für die Landespflege mit vorübergehender Inanspruchnahme für den Straßenbau

3	14/2	4 248 m ²
	234.1	345 m ²
	234.2	320 m ²

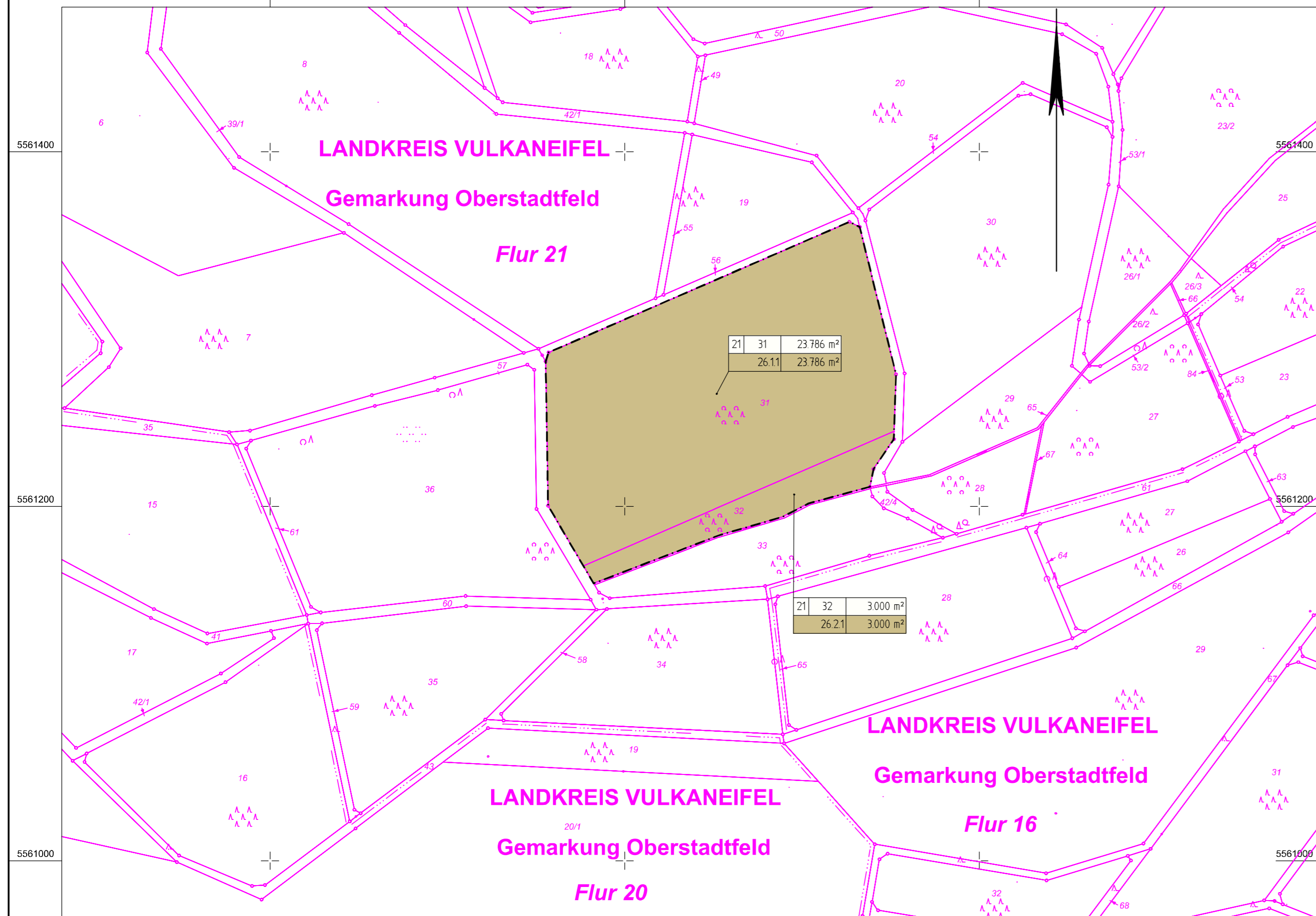
Flur / Flurstück / Größe des Flurstücks

lfd. Nr. im Grunderwerbsverzeichnis / Größe der Teilfläche

- 2 = Nr. des Grunderwerbsplanes
- 34 = lfd. Nr. des betroffenen Flurstückes
- 1 = Teilfläche eines Flurstückes

Kataster (Stand: Dez. 2016)

-  Landesgrenze
-  Kreisgrenze
-  Gemarkungsgrenze
-  Flurgrenze
-  Flurstücksgrenze
-  Grenze Flurbereinigungsverfahren
-  Flurstücksnummer
-  Flurnummer
-  Gewinnbezeichnung
-  Gemarkung



Y 32338482.512
X 5560967.711

32338800


32338800

32339000


Y 32339192.513
X 5560967.711

c			
b			
a			
Nr.	Art der Änderung	Datum	Name

15	16	17	18	19	20	21	22	23	24	25
26	27	28	29	30	31	32	33	34	35	36


 Landesbetrieb Mobilität Trier Dasbachstraße 15c 54292 Trier Tel.: 0651/9796-0 Fax: 0651/9796-1480		Datum	Name
	bearbeitet:	03/2018	He / Ko
	gezeichnet:	03/2018	He / Ko
	geprüft:	29/03/2018	gez. Bauch

FESTSTELLUNGSENTWURF

Straßenbauverwaltung:  Rheinland-Pfalz	Unterlage: 10.2 Blatt-Nr.: 26 Grunderwerbsplan 26
PROJIS-Nr.: 0768725720	SAP-Nr.: A.71-02-0019.02
Maßstab: 1 : 2.000	

Neubau der A 1
AS Kelberg (B 410) - AS Adenau (L 10)
 Bau-km 4+920 bis Bau-km 15+466,325

aufgestellt:


 Trier, den 03.04.2018