

Y 32346257.809  
X 5572313.877

Y 32346592.009  
X 5571687.450







# Zeichenerklärung

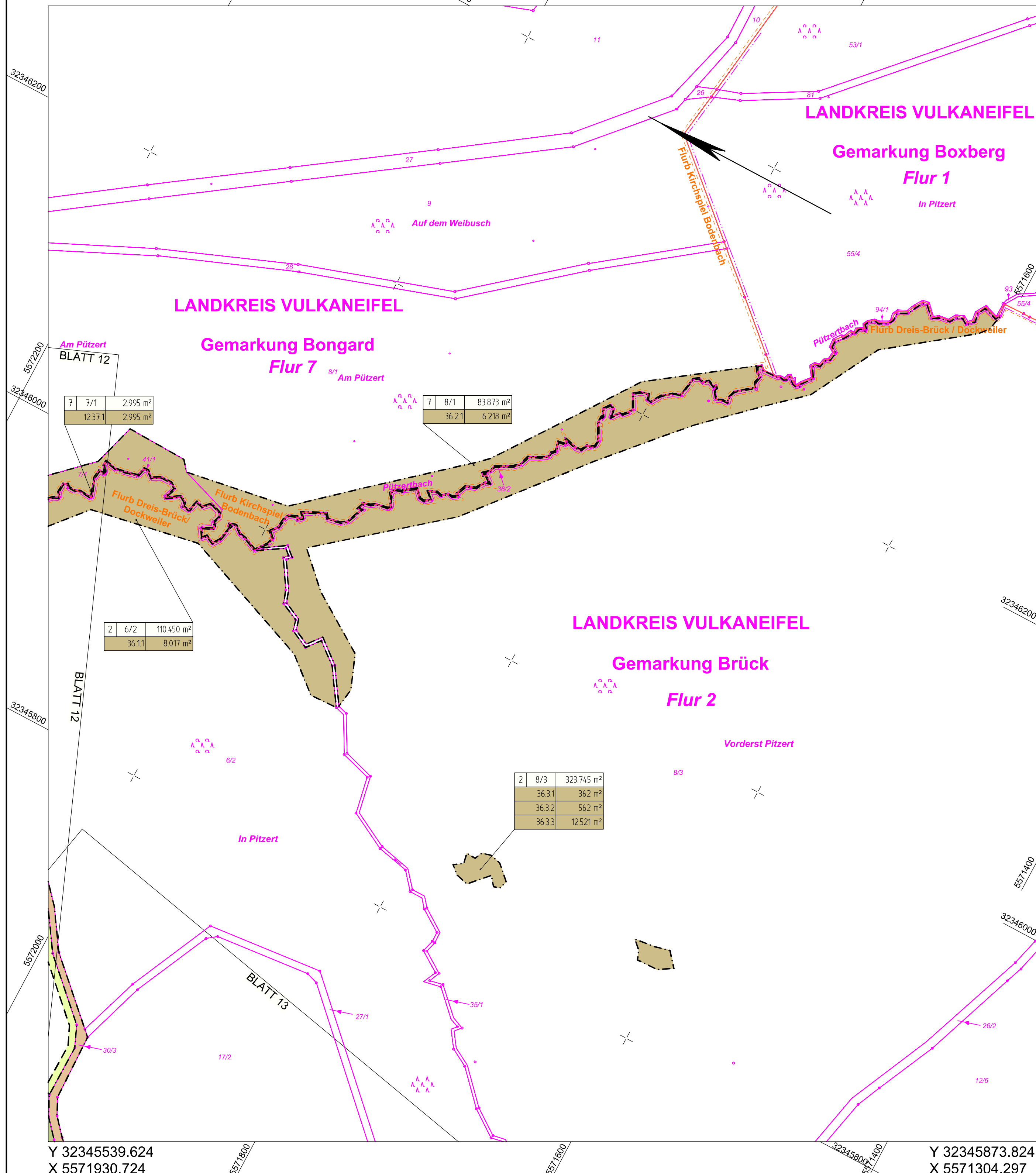
## Grunderwerb

-  zu erwerbende Fläche für den Straßenbau
-  vorübergeh. in Anspruch zu nehmende Fläche
-  dauernd zu belastende Fläche
-  zu erwerbende Fläche für Dritte
-  zu erwerbende Fläche für die Landespflege
-  zu erwerbende Fläche für die Landespflege mit vorübergehender Inanspruchnahme für den Straßenbau


3 | 14/2 | 4 248 m<sup>2</sup> | Flur / Flurstück / Größe des Flurstücks  
 2 34.1 | 345 m<sup>2</sup> | lfd. Nr. im Grunderwerbsverzeichnis / Größe der Teilfläche  
 2 34.2 | 320 m<sup>2</sup> | 2 = Nr. des Grunderwerbsplanes  
 34 = lfd. Nr. des betroffenen Flurstückes  
 1 = Teilfläche eines Flurstückes

## Kataster (Stand: Dez. 2016)



-  Landesgrenze
-  Kreisgrenze
-  Gemarkungsgrenze
-  Flurgrenze
-  Flurstücksgrenze
-  Grenze Flurbereinigungsverfahren
- $\frac{8}{3}$  Flurstücksnummer
- Flur 13 Flurnummer
- Auf der Schnapp Gewinnbezeichnung
- Gemarkung Nohn Gemarkung



c										
b										
a										
Nr.	Art der Änderung								Datum	Name
15	16	17	18	19	20	21	22	23	24	25
26	27	28	29	30	31	32	33	34	35	36

	Landesbetrieb Mobilität Trier Dasbachstraße 15c 54292 Trier Tel.: 0651/9796-0 Fax: 0651/9796-1480	Datum	Name
	bearbeitet:	03/2018	He / Ko
	gezeichnet:	03/2018	He / Ko
geprüft:	29/03/2018	gez. Bauch	

# FESTSTELLUNGSENTWURF

<b>Straßenbauverwaltung:</b>  Rheinland-Pfalz		Unterlage: 10.2 Blatt-Nr.: 36 <b>Grunderwerbsplan 36</b>
PROJIS-Nr.: 0768725720	SAP-Nr.: A.71-02-0019.02	Maßstab: 1 : 2.000
<b>Neubau der A 1</b> <b>AS Kelberg (B 410) - AS Adenau (L 10)</b> Bau-km 4+920 bis Bau-km 15+466,325		
aufgestellt:  Trier, den 03.04.2018		

Y 32345539.624  
X 5571930.724

Y 32345873.824  
X 5571304.297