

# Anlage 16.1.5.2.1

**Auslegungsvermerk der Gemeinde**  
(Anhörungsverfahren § 43a EnWG i.V.m § 73 VwVfg)

Der Plan hat ausgelegen in der Zeit vom ..... 20...  
bis ..... 20...

in der Gemeinde.....

**Gemeinde**

Siegel

**Planfeststellungsvermerk der Planfeststellungsbehörde**

Nach § 43b EnWG i.V.m. § 74 VwVfG planfestgestellt durch Beschl vom ..... 20...

**Planfeststellungsbehörde**

Siegel

**Auslegungsvermerk der Gemeinde**  
(Planfeststellungsbeschluss und festgestellter Plan (§ 43b EnWG i.V.m. § 74 VwVfg))

Der Planfeststellungsbeschluss und Auslieferung des festgestellten Planes  
haben ausgelegen in der Zeit vom ..... 20...  
bis ..... 20...

in der Gemeinde.....

**Gemeinde**




Siegel

## Rechtserwerbsverzeichnis Gemarkung Gonsenheim

### Umbau einer 110-kV-Hochspannungsfreileitung zwischen Mast 11 - Mast 14N

110-/220-kV-Hochspannungsfreileitung UW Kraftwerk - UW Bischofsheim

Land : Rheinland-Pfalz	Gemeinde : Mainz
Reg.-Bez. : SGD Nord	Katasteramt : Mainz
Kreis : Mainz	Grundbuchamt : Mainz

Hinweis:			
Stand:	18.09.2017	Verfasser:	Antragsteller:
Inhalt	Seiten 1 - 2	SPIE SAG GmbH GB S GG CeGIT Luxemburger Straße 162 54294 Trier   Trier, 10.10.2018 ..... i.A. F. Bender	 Mainzer Netze GmbH TFM12 Rheinallee 41 55118 Mainz   Mainz, ..... i.A. K. Vogel

1	2	3	4		5			6	7			8			9	10
Ifd. Nr. Eig.	Ifd. Nr. Plan	Name und Vorname des Eigentümers, Wohnort	Grundstück		Grundbuch			Nutzungsart	Größe des Grundstücks			Schutzstreifenfläche			Mast Nr.	Bemerkungen
			Flur	Flurstück	Bezirk	Blatt	Best. Verz.		ha	a	qm	a/ Wa = erstmals zu beschränkende Schutzstreifen-/ Waldfläche	b/ Wb = bereits beschränkte Schutzstreifen-/ Waldfläche	T = Temporäre Arbeitsfläche		

**Zusätzliche Flächeninanspruchnahme**

1	2	3	4		5			6	7			8			9	10
Z1			21	6/2	Gonsenheim	16500	344	Militärisches Übungs- gelände	9	38	06	Z		3	43	Leitungsrecht vorhanden Zuwegung außerhalb Schutzstreifen
Z2			21	6/1	Gonsenheim	16500	343	Verkehrs- fläche		20	13	Z		4	06	Leitungsrecht vorhanden Zuwegung außerhalb Schutzstreifen
Z3			21	47/15	Gonsenheim	16500	381	Verkehrs- fläche		3	20	Z			39	Leitungsrecht vorhanden Zuwegung außerhalb Schutzstreifen
Z7			21	47/21	Gonsenheim	16500	347	Verkehrs- fläche		3	60	Z			39	Leitungsrecht vorhanden Zuwegung außerhalb Schutzstreifen
Z8			21	71/39	Gonsenheim	16500	374	Verkehrs- fläche		1	16	Z			18	kein Leitungsrecht vorhanden Zuwegung außerhalb Schutzstreifen
Z9			21	47/22	Gonsenheim	16500	348	Verkehrs- fläche		8	37	Z		1	26	Leitungsrecht vorhanden Zuwegung außerhalb Schutzstreifen
Z10			21	69/6	Gonsenheim	10694	113	Verkehrs- fläche		10	25	Z		1	86	kein Leitungsrecht vorhanden Zuwegung außerhalb Schutzstreifen
Z12			21	58/5	Gonsenheim	7812	62	Verkehrs- fläche		2	59	Z			70	kein Leitungsrecht vorhanden Zuwegung außerhalb Schutzstreifen
Z15			21	50/10	Gonsenheim	6331	1187	Wald	5	87	33	Z		1	16	kein Leitungsrecht vorhanden Zuwegung außerhalb Schutzstreifen
Z16			21	50/5	Gonsenheim	6331	1178	Straße		17	61	Z			56	kein Leitungsrecht vorhanden Zuwegung außerhalb Schutzstreifen

1	2	3	4		5			6	7			8			9	10
			Flur	Flurstück	Bezirk	Blatt	Best. Verz.		ha	a	qm		ha	a		
Ifd. Nr. Eig.	Ifd. Nr. Plan	Name und Vorname des Eigentümers, Wohnort	Grundstück	Grundbuch	Nutzungsart	Größe des Grundstücks	<b>Schutzstreifenfläche</b> a/ Wa = erstmals zu beschränkende Schutzstreifen-/ Waldfläche b/ Wb = bereits beschränkte Schutzstreifen-/ Waldfläche T = Temporäre Arbeitsfläche Z = Zuwegung SF = Sonderfläche			Mast Nr.	Bemerkungen					
	<b>Z17</b>		17	31/55	Gonsenheim	7596	499	Straße	1	08	72	Z		1	33	kein Leitungsrecht vorhanden Zuwegung außerhalb Schutzstreifen
	<b>Z18</b>		17	31/26	Gonsenheim	7596	427	Straße		7	41	Z		2	59	kein Leitungsrecht vorhanden Zuwegung außerhalb Schutzstreifen
2	<b>Z4</b>		21	47/29	Gonsenheim	14367	27	Verkehrsfläche	1	19	58	Z			46	Leitungsrecht vorhanden Zuwegung außerhalb Schutzstreifen
	<b>Z5</b>		21	1/18	Gonsenheim	20437	62	Verkehrsfläche		99	68	Z		1	16	Leitungsrecht vorhanden Zuwegung außerhalb Schutzstreifen
	<b>Z6</b>		21	47/18	Gonsenheim	14367	16	Verkehrsfläche		6	41	Z			49	Leitungsrecht vorhanden Zuwegung außerhalb Schutzstreifen
3	<b>Z11</b>		21	65/2	Gonsenheim	14486		Straße		1	26	Z			28	kein Leitungsrecht vorhanden Zuwegung außerhalb Schutzstreifen
4	<b>Z13</b>		21	57/2	Gonsenheim	13928	6	Wald			75	Z			11	kein Leitungsrecht vorhanden Zuwegung außerhalb Schutzstreifen
5	<b>Z14</b>		21	54/10	Gonsenheim	25640	3	Wald		42	76	Z		1	19	kein Leitungsrecht vorhanden Zuwegung außerhalb Schutzstreifen