


Aufschlüsse auf den Geländeverlauf projiziert

# 2+100.000 (Grünbrücke)



110.000 mNN

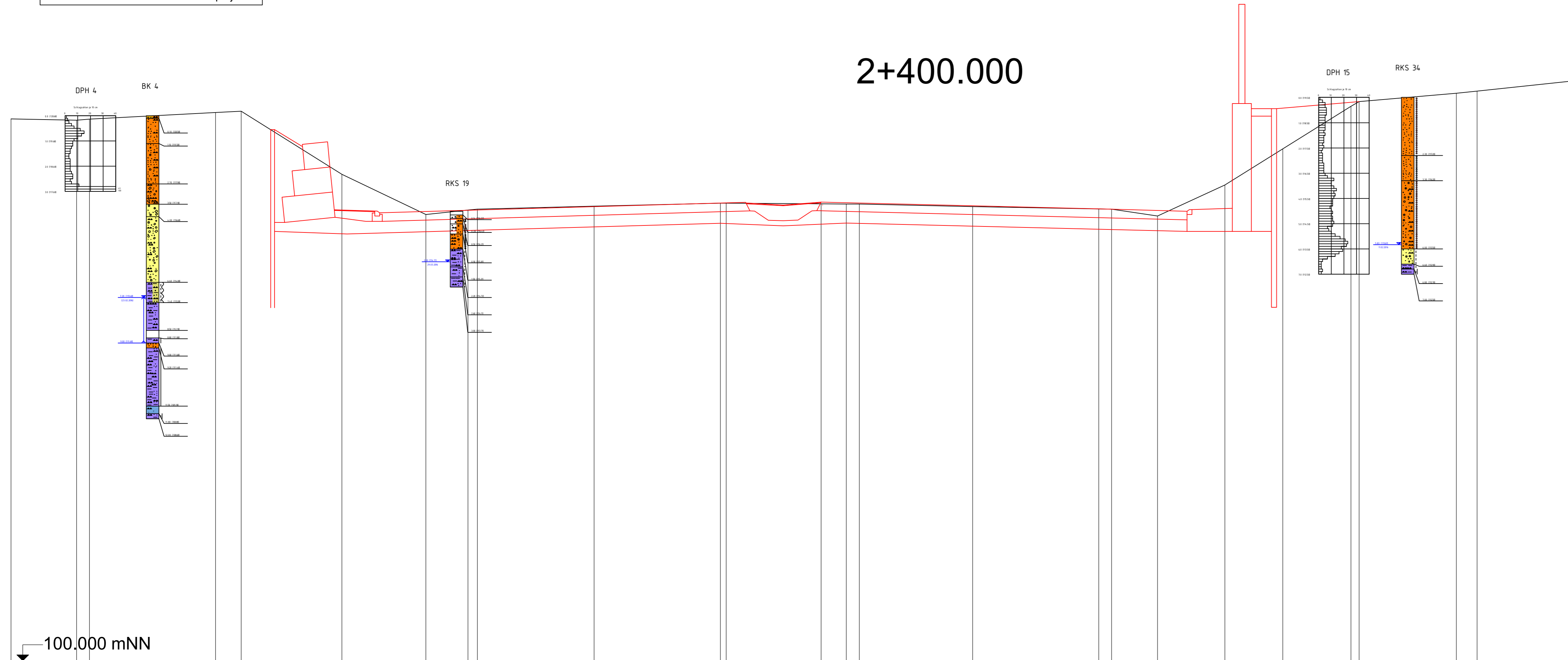
## Legende

- halffest
- steif
- steif - halffest
- weich - steif
- mitteldicht
- Oberboden
- Kies
- Sand
- Ton
- Kalkstein

Index	Datum	gezeichnet	Datum	Änderung
<b>Auftraggeber:</b> Landesbetrieb Mobilität Worms Schönauerstraße 5 D-67547 Worms				
	bearbeitet:		Datum	Name
	gezeichnet:			
	geprüft:			
<b>Planer:</b> Rubel & Partner Management für Umwelt und Technologie Hermannstraße 65, D-55286 Wörrstadt Tel.: 0 67 32 / 96 10 97, Fax: 0 67 32 / 96 10 98				
	bearbeitet:		Datum	Name
	gezeichnet:		08.05.2016	SA
	geprüft:		09.05.2016	AR
			13.05.2016	SA
<b>Projekt:</b> Geo-/umwelttechnischer Bericht A 643, 6-streifiger Ausbau zwischen AS MZ-Gonsenheim und AS MZ-Mombach Querprofil, Station 2+100 (Grünbrücke) DPH 1 - DPH 1a - BK 1 - RKS 4 - DPH 5 - BK 5				
<b>Leistungsphase:</b> Geo-/umwelttechnische Erkundung		<b>Maßstab:</b> 1 : 100	<b>Projekt-Nr.:</b> 150633	<b>Anlage-Nr.:</b> 2.3.1

Aufschlüsse auf den Geländeverlauf projiziert

2+400.000



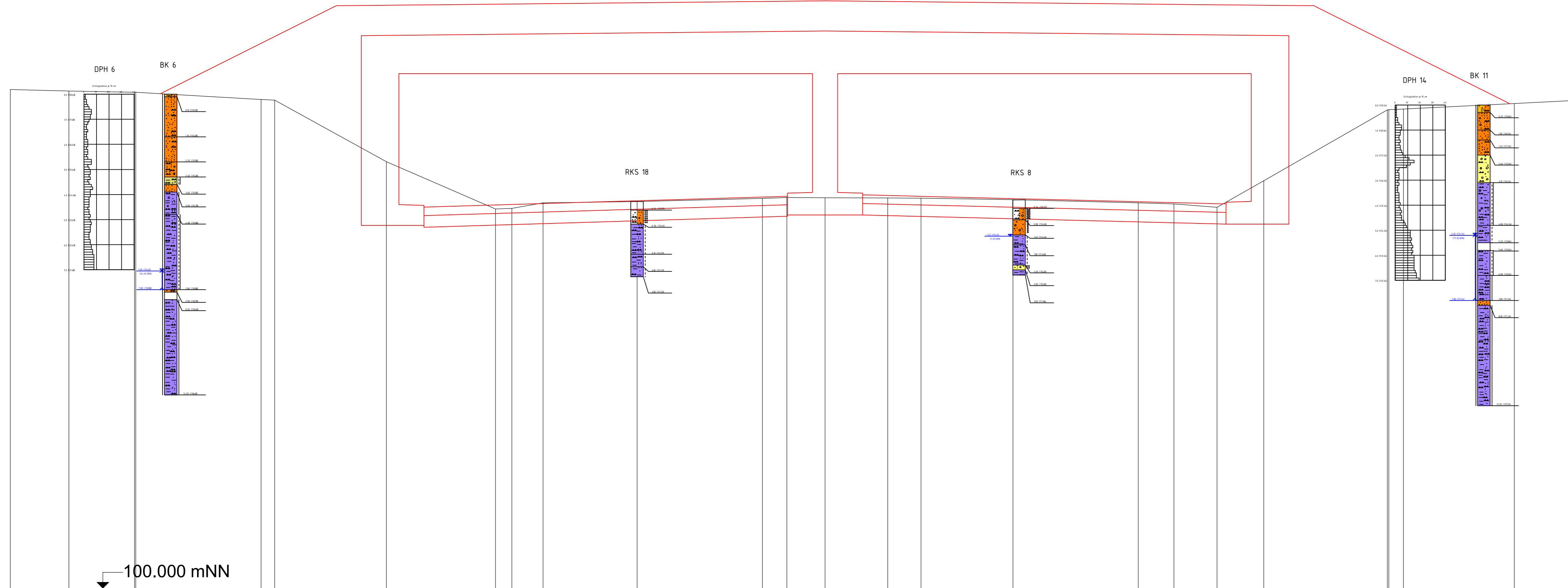
Legende

- halbfest
- steif - halbfest
- steif
- weich - steif
- mitteldicht
- Oberboden
- Kies
- Sand
- Ton
- Kalkstein







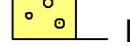



Index	Datum	gezeichnet	Datum	Änderung
<p><b>Auftraggeber:</b> Landesbetrieb Mobilität Worms                  Schönauerstraße 5                  D-67547 Worms</p>				
	bearbeitet:		Datum	Name
	gezeichnet:			
	geprüft:			
<p><b>Planer:</b> Rubel &amp; Partner                  Management für Umwelt und Technologie                  Hermannstraße 65, D-55286 Wörrstadt                  Tel.: 0 67 32 / 96 10 97, Fax: 0 67 32 / 96 10 98</p>				
	bearbeitet:	08.05.2016	Datum	Name
	gezeichnet:	09.05.2016		SA
	geprüft:	13.05.2016		AR
<p><b>Projekt:</b> Geo-/umwelttechnischer Bericht                  A 643, 6-streifiger Ausbau zwischen AS MZ-Gonsenheim und AS MZ-Mombach                  Querprofil, Station 2+400                  DPH 4 - BK 4 - RKS 19 - DPH 15 - RKS 34</p>				
<p>Leistungsphase: Geo-/umwelttechnische Erkundung</p>		<p>Maßstab: 1 : 100</p>		<p>Projekt-Nr.: 150633</p>
			<p>Anlage-Nr.: 2.3.2</p>	

Aufschlüsse auf den Geländeverlauf projiziert

2+500.000



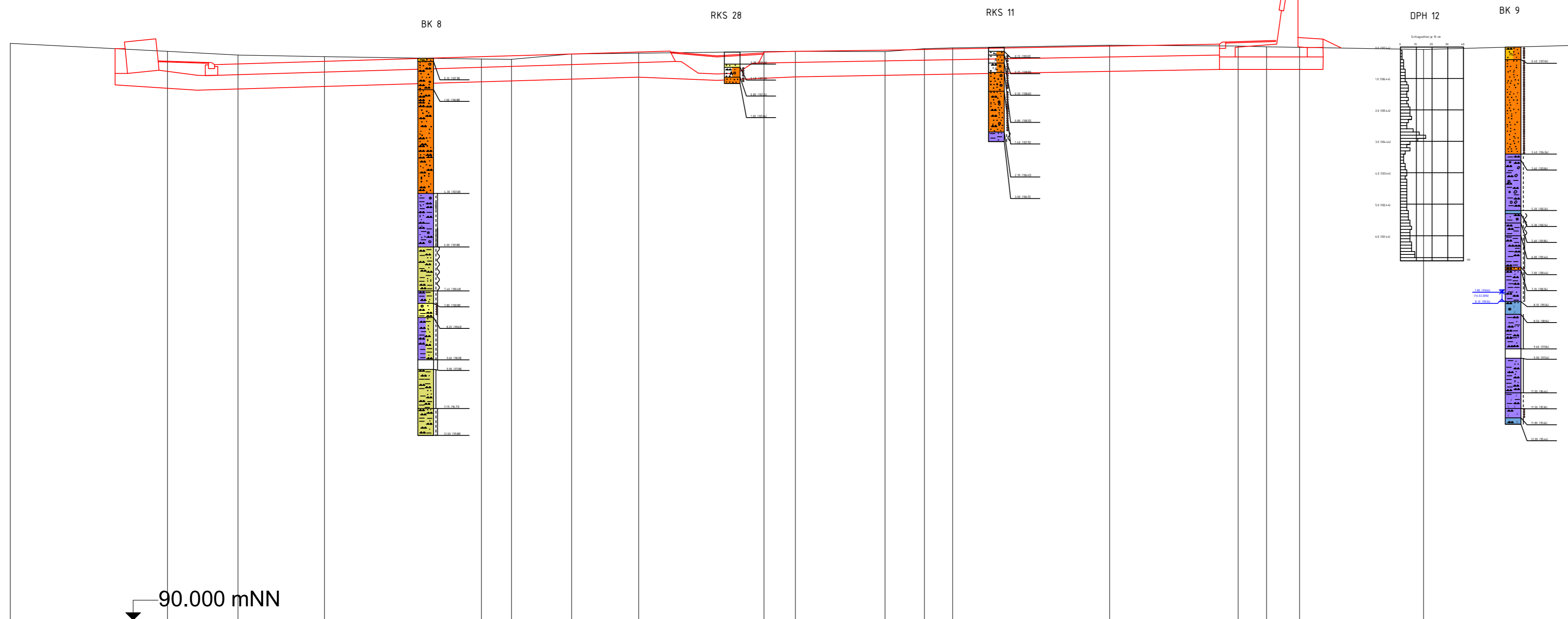
Legende

-  halfest
-  steif - halfest
-  steif
-  weich - steif
-  mitteldicht
-  Oberboden
-  Kies
-  Sand
-  Ton
-  Kalkstein

Index	Datum	gezeichnet	Datum	Änderung
<p><b>Auftraggeber:</b> Landesbetrieb Mobilität Worms                  Schönauerstraße 5                  D-67547 Worms</p>				
		bearbeitet:	Datum	Name
		gezeichnet:		
		geprüft:		
<p><b>Planer:</b> Rubel &amp; Partner                  Management für Umwelt und Technologie                  Hermannstraße 65, D-55286 Wörrstadt                  Tel.: 0 67 32 / 96 10 97, Fax: 0 67 32 / 96 10 98</p>				
		bearbeitet:	Datum	Name
		gezeichnet:	08.05.2016	SA
		geprüft:	09.05.2016	AR
		geprüft:	13.05.2016	SA
<p><b>Projekt:</b> Geo-/umwelttechnischer Bericht                  A 643, 6-streifiger Ausbau zwischen AS MZ-Gonsenheim und AS MZ-Mombach                  Querprofil, Station 2+500                  DPH 6 - BK 6 - RKS 18 - RKS 8 - DPH 14 - BK 11</p>				
<p>Leistungsphase: Geo-/umwelttechnische Erkundung</p>		<p>Maßstab: 1 : 100</p>		<p>Projekt-Nr.: 150633</p>
			<p>Anlage-Nr.: 2.3.3</p>	

Aufschlüsse auf den Geländeverlauf projiziert

# 2+800.000



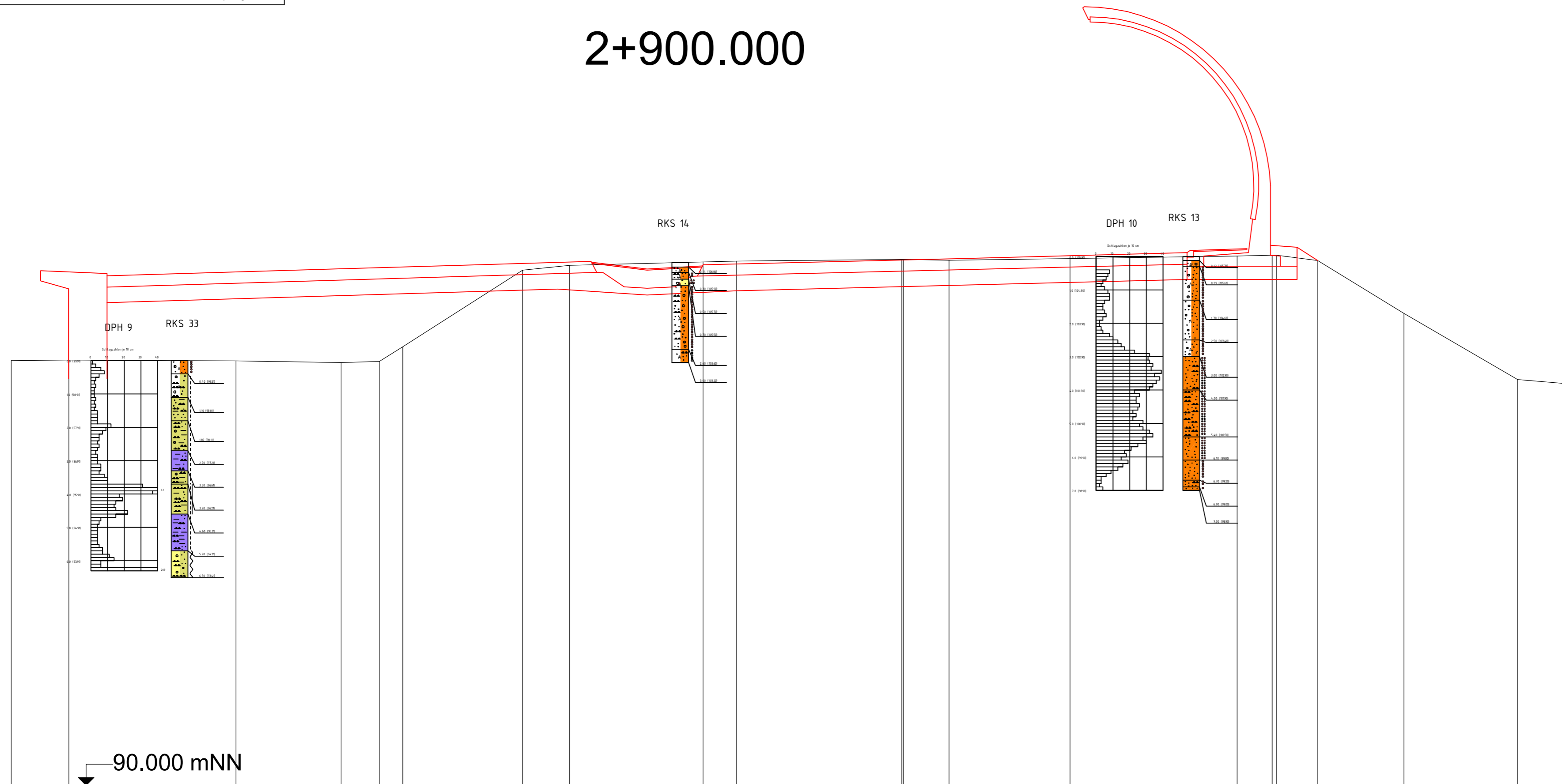
### Legende

- |  |                  |  |           |
|--|------------------|--|-----------|
|  | halbfest         |  | Oberboden |
|  | steif - halbfest |  | Kies      |
|  | steif            |  | Sand      |
|  | weich - steif    |  | Ton       |
|  | mitteldicht      |  | Kalkstein |

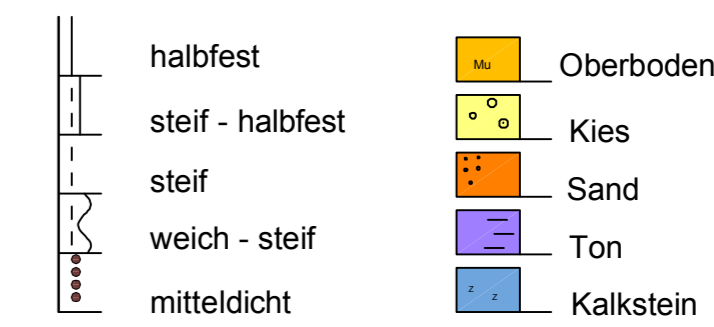
Index	Datum	gezeichnet	Datum	Änderung																				
<table border="0"> <tr> <td>Auftraggeber:</td> <td>Landesbetrieb Mobilität Worms Schönauerstraße 5 D-67547 Worms</td> <td></td> <td>Datum</td> <td>Name</td> </tr> <tr> <td></td> <td></td> <td>bearbeitet:</td> <td></td> <td></td> </tr> <tr> <td></td> <td></td> <td>gezeichnet:</td> <td></td> <td></td> </tr> <tr> <td></td> <td></td> <td>geprüft:</td> <td></td> <td></td> </tr> </table>					Auftraggeber:	Landesbetrieb Mobilität Worms Schönauerstraße 5 D-67547 Worms		Datum	Name			bearbeitet:					gezeichnet:					geprüft:		
Auftraggeber:	Landesbetrieb Mobilität Worms Schönauerstraße 5 D-67547 Worms		Datum	Name																				
		bearbeitet:																						
		gezeichnet:																						
		geprüft:																						
<table border="0"> <tr> <td>Planer:</td> <td>Rubel &amp; Partner Management für Umwelt und Technologie Hermannstraße 65, D-55286 Wörrstadt Tel.: 0 67 32 / 96 10 97, Fax: 0 67 32 / 96 10 98</td> <td></td> <td>Datum</td> <td>Name</td> </tr> <tr> <td></td> <td></td> <td>bearbeitet:</td> <td>08.05.2016</td> <td>SA</td> </tr> <tr> <td></td> <td></td> <td>gezeichnet:</td> <td>09.05.2016</td> <td>AR</td> </tr> <tr> <td></td> <td></td> <td>geprüft:</td> <td>13.05.2016</td> <td>SA</td> </tr> </table>					Planer:	Rubel & Partner Management für Umwelt und Technologie Hermannstraße 65, D-55286 Wörrstadt Tel.: 0 67 32 / 96 10 97, Fax: 0 67 32 / 96 10 98		Datum	Name			bearbeitet:	08.05.2016	SA			gezeichnet:	09.05.2016	AR			geprüft:	13.05.2016	SA
Planer:	Rubel & Partner Management für Umwelt und Technologie Hermannstraße 65, D-55286 Wörrstadt Tel.: 0 67 32 / 96 10 97, Fax: 0 67 32 / 96 10 98		Datum	Name																				
		bearbeitet:	08.05.2016	SA																				
		gezeichnet:	09.05.2016	AR																				
		geprüft:	13.05.2016	SA																				
<table border="0"> <tr> <td>Projekt:</td> <td colspan="4">Geo-/umwelttechnischer Bericht A 643, 6-streifiger Ausbau zwischen AS MZ-Gonsenheim und AS MZ-Mombach Querprofil, Station 2+800 BK 8 - RKS 28 - RKS 11 - DPH 12 - BK 9</td> </tr> </table>					Projekt:	Geo-/umwelttechnischer Bericht A 643, 6-streifiger Ausbau zwischen AS MZ-Gonsenheim und AS MZ-Mombach Querprofil, Station 2+800 BK 8 - RKS 28 - RKS 11 - DPH 12 - BK 9																		
Projekt:	Geo-/umwelttechnischer Bericht A 643, 6-streifiger Ausbau zwischen AS MZ-Gonsenheim und AS MZ-Mombach Querprofil, Station 2+800 BK 8 - RKS 28 - RKS 11 - DPH 12 - BK 9																							
Leistungsphase: Geo-/umwelttechnische Erkundung		Maßstab: 1 : 100		Projekt-Nr.: 150633	Anlage-Nr.: 2.3.4																			



Aufschlüsse auf den Geländeverlauf projiziert

# 2+900.000



### Legende



Index	Datum	gezeichnet	Datum	Änderung
<b>Auftraggeber:</b>				
		<b>Landesbetrieb Mobilität Worms</b> Schönauerstraße 5 D-67547 Worms		Datum Name
		bearbeitet:		
		gezeichnet:		
		geprüft:		
<b>Planer:</b>				
		<b>Rubel &amp; Partner</b> Management für Umwelt und Technologie Hermannstraße 65, D-55286 Wörrstadt Tel.: 0 67 32 / 96 10 97, Fax: 0 67 32 / 96 10 98		Datum Name
		bearbeitet:	08.05.2016	SA
		gezeichnet:	09.05.2016	AR
		geprüft:	13.05.2016	SA
<b>Projekt:</b>				
Geo-/umwelttechnischer Bericht A 643, 6-streifiger Ausbau zwischen AS MZ-Gonsenheim und AS MZ-Mombach Querprofil, Station 2+900 DPH 9 - RKS 33 - RKS 14 - DPH 10 - RKS 13				
<b>Leistungsphase:</b>		<b>Maßstab:</b>	<b>Projekt-Nr.:</b>	<b>Anlage-Nr.:</b>
Geo-/umwelttechnische Erkundung		1 : 100	150633	2.3.5