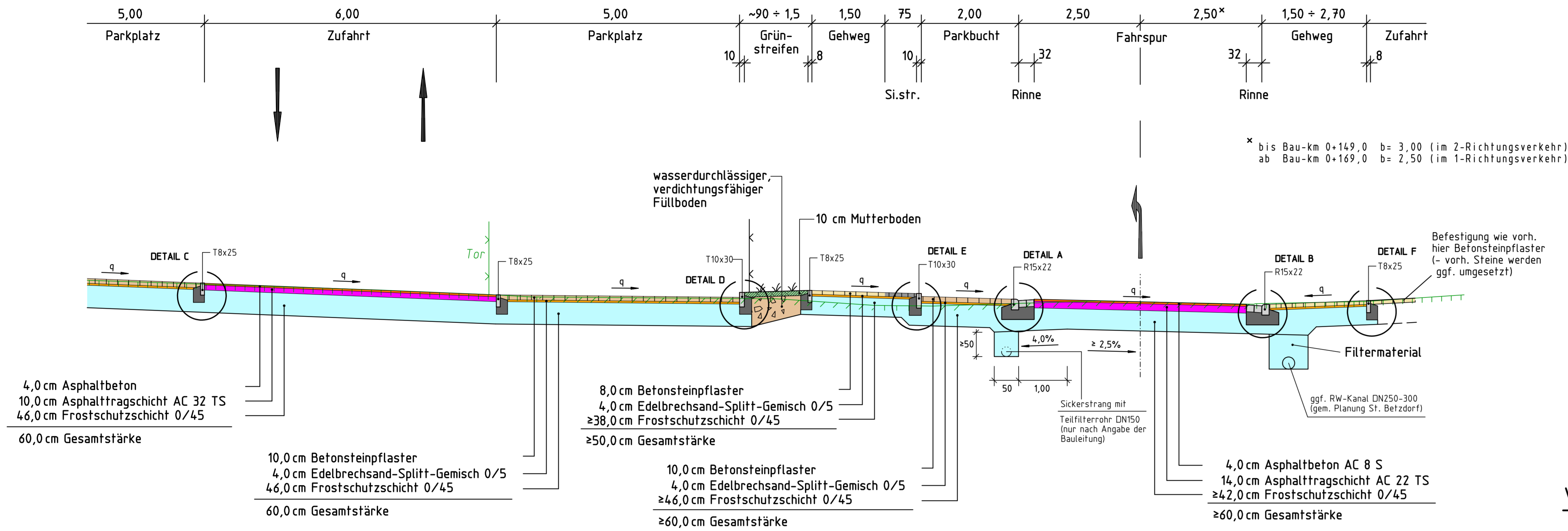


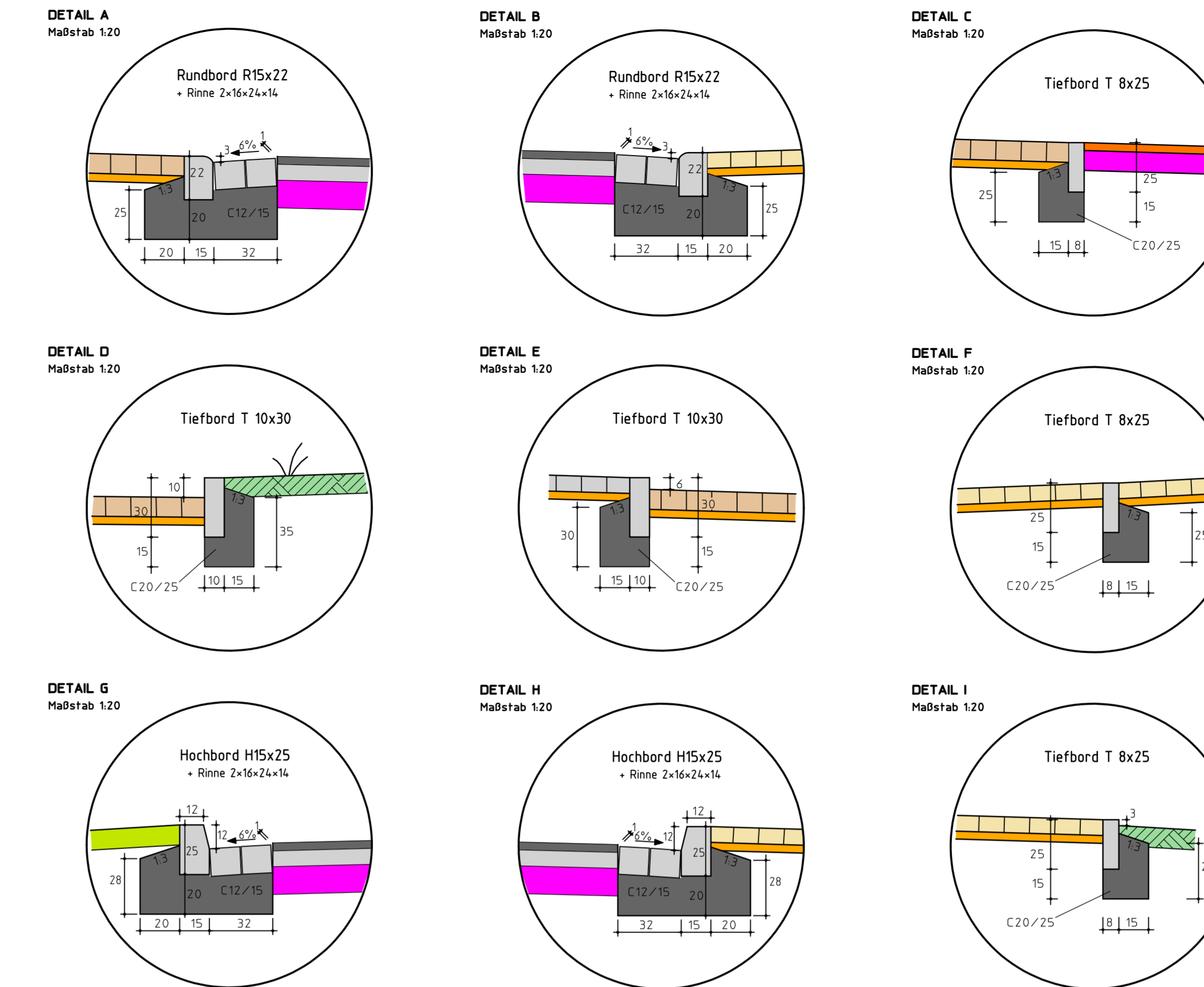
Ausbauquerschnitt der Hellerstraße-Süd (Achse 4) M 1:50

nach Belastungsklasse 1,0
mit Anlage Parkplatz EDEKA (um Bau-km 0+160)

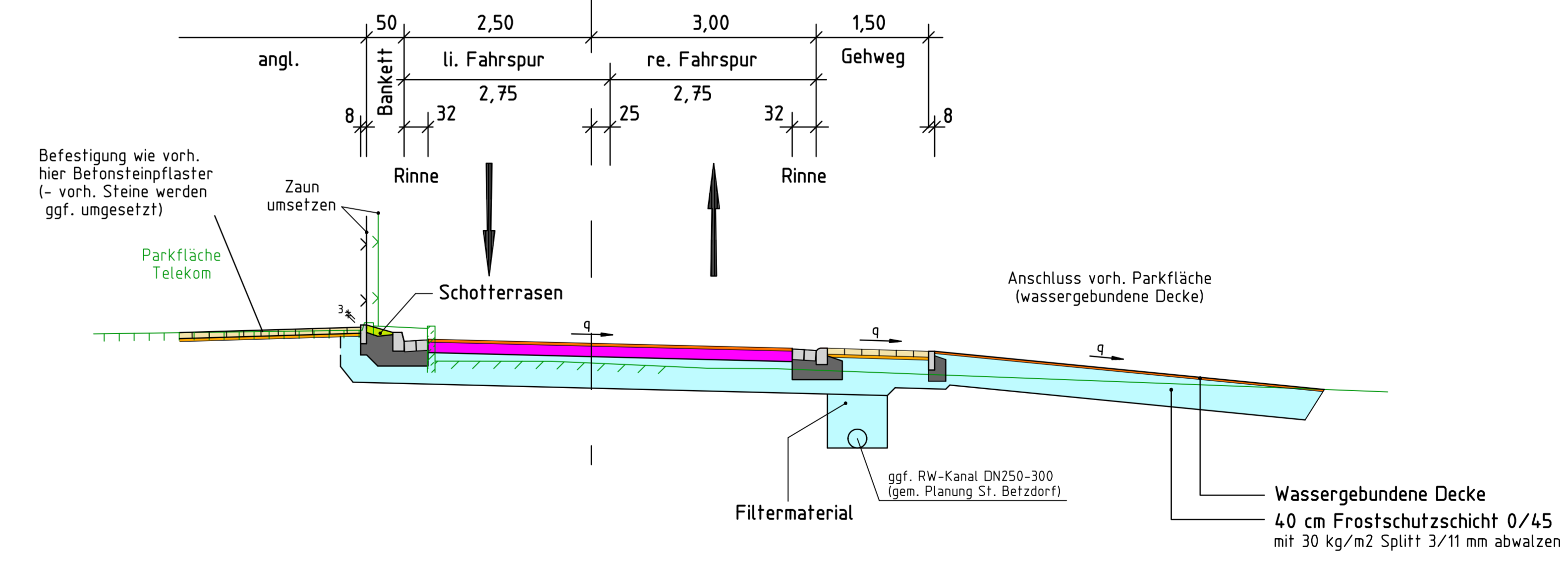
Hellerstr. - Süd (Achse 4)



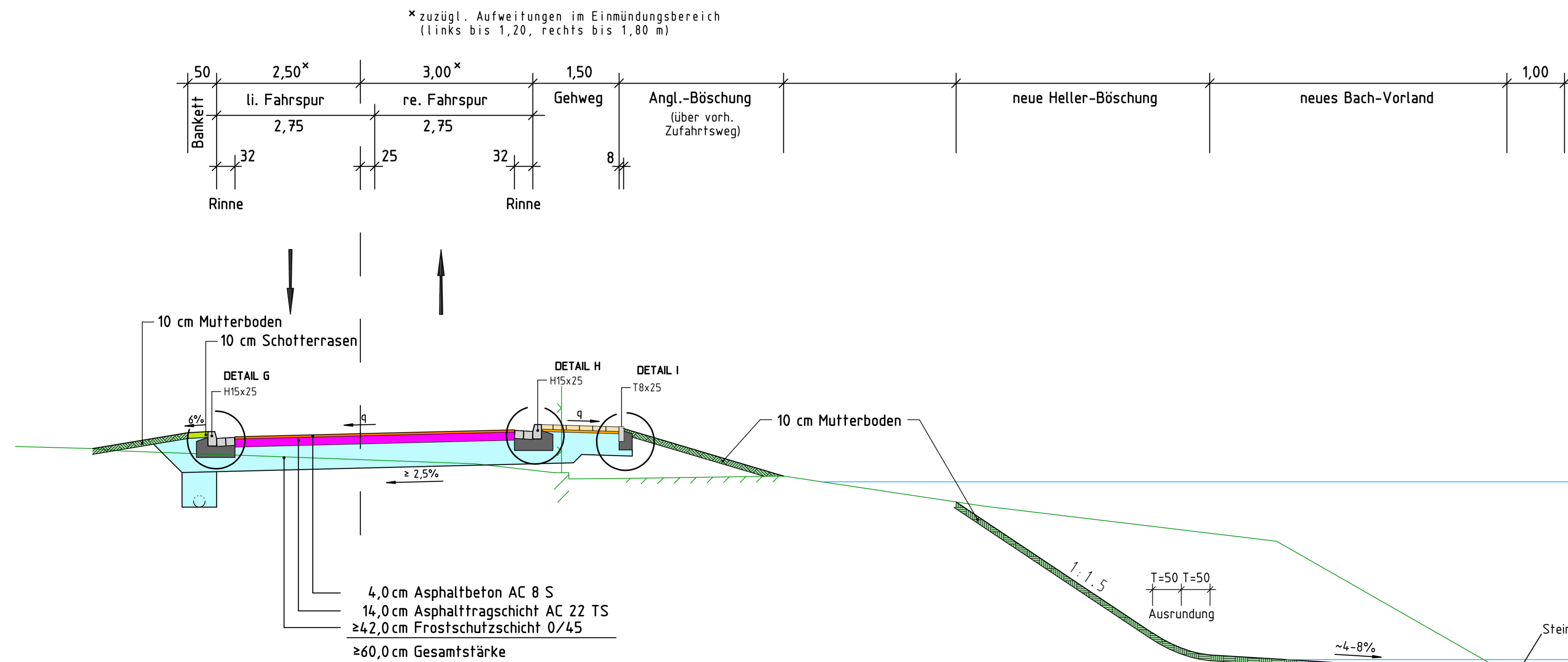
Details der Randeinfassung



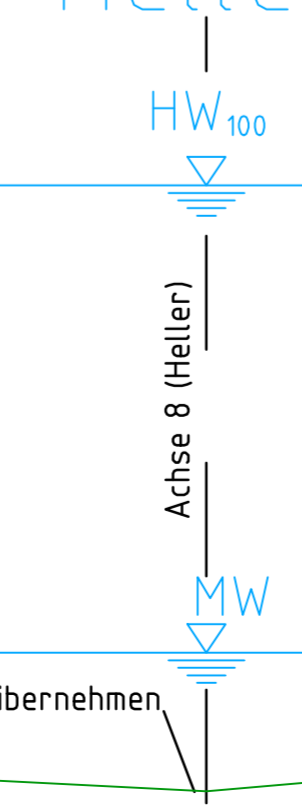
Variante um Bau-km 0+050



Variante mit Aufweitung Heller-Vorland (um Bau-km 0+020)



Heller



c			
b			
a	Darst. der außerordentlichen Fb.-Achse im 2-Richtungsverkehr	10/18	HU/HE
Nr.	Art der Änderung	Datum	Name
1			
2			
3			
4			

Entwurfsbearbeitung: Ingenieurbüro HWH Im Süßen Kampen 1 57074 Siegen Tel.: 0271 / 21698 Fax: 0271 / 384734 E-Mail: HWH-Siegen@online.de	Projekt-Nr.: 14-12-0038	Datum	Name
		3/18	HU
		3/18	HE

Entwurfsbearbeitung: Landsbetrieb Mobilität Dez Goethestraße 9 55987 Diez Tel.: 06432/92006-0 Fax: 06432/92006-5999	Datum	Name

Feststellungsentwurf

Straßenbauverwaltung Rheinland-Pfalz	Unterlage: 14.2 Blatt-Nr.: 4 (4)
PROJIS-Nr.: SAP-Nr.: A.32-05-0043.017	Maßstab: 1:50
Neubau Hellerkreisel (L280/L288) in Betzdorf von Bau-km bis Bau-km (von Stütz-km bis km) L280: 0+000,0 bis 0+287,7 (ca. 0,287 bis 0,000) L287: 0+287,7 bis 0+368,5 (ca. 0,181 bis 0,100) L288: 0+000,0 bis 0+154,0 (ca. 0,002 bis 0,156)	
aufgestellt: Dez., den 31.01.2019	
 Dienststellenleiter	