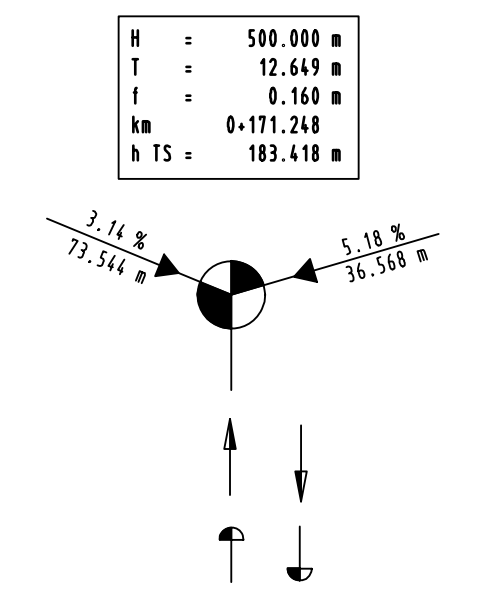


L 349

(Achse 2)

Legende

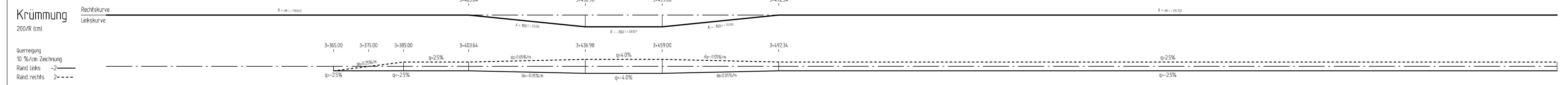
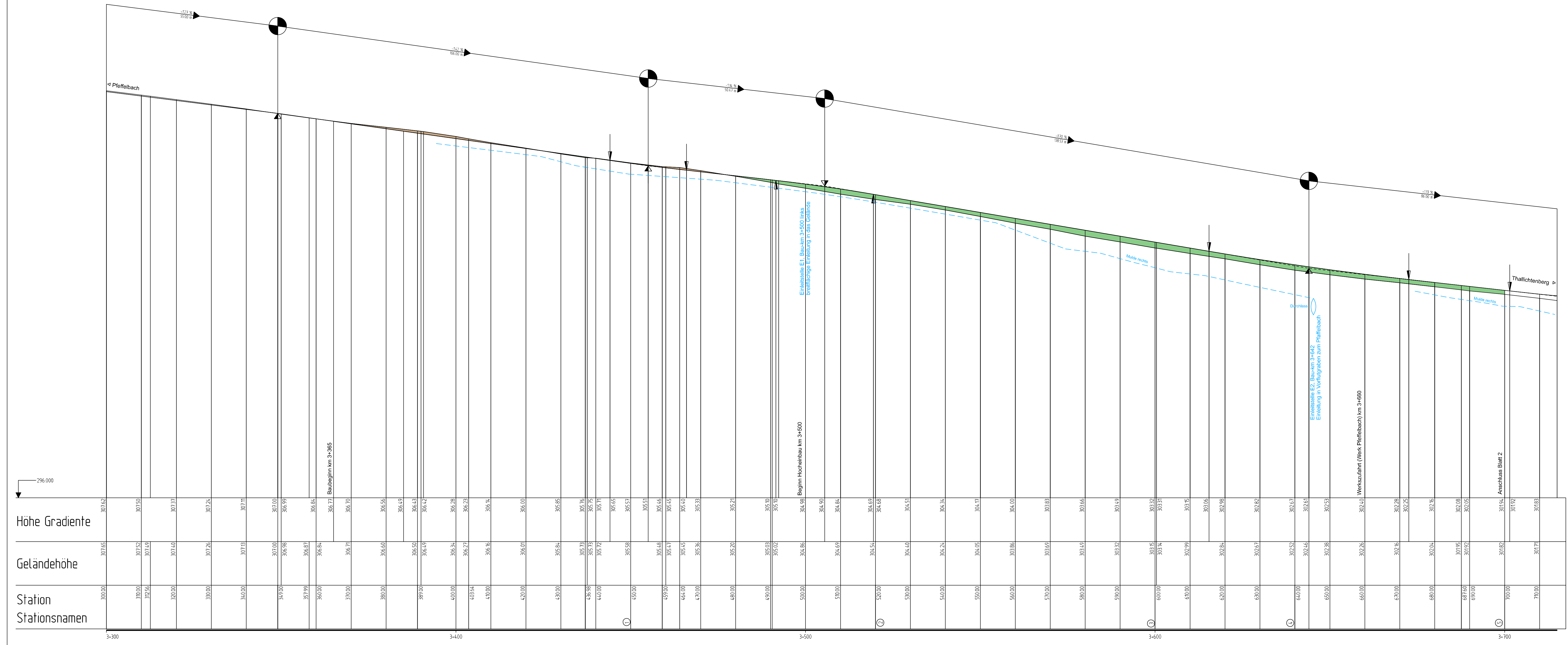


ohne Ausrundung
km 3+349 00
h TS = 307 00 m

H = 8000 00 m
T = 10 95 m
f = 0 01 m
km 3+455 00
h TS = 305 50 m

H = 5000 00 m
T = 13 95 m
f = 0 02 m
km 3+505 47
h TS = 304 92 m

H = 10000 00 m
T = 28 57 m
f = 0 04 m
km 3+644 00
h TS = 302 57 m



MANN Ingenieure GmbH
 Beraten | Planen | Betreuen
 Schillerstraße 14
 66422 Wörz
 Tel.: 02962 / 9363-0
 Fax: 02962 / 9363-30
 E-Mail: info.mann@gauff.com

806 | 0,67 | DATUM | ZEICHEN
 ENTWORFEN | Mai 2019 | Otto
 GEZEICHNET | Okt. 2019 | Otto
 GEPRÜFT | Juni 2020 | Schurath

GENEHIGUNGSENTWURF
 Landesbetrieb Mobilität
 Kaiserslautern
 Morlauterer Straße 20 | 67657 Kaiserslautern
 Tel. 0631/3631-0 | Fax: 0631/3631-225

LBM

L 349
Ausbau zwischen Pfeffelbach und Thallichtenberg

Unterlage:	6	
Blatt Nr.:	1	
Maßnahmen Nr.:	A. 32-14-0040.01	
bearbeitet	Datum	Name
gezeichnet		
geprüft		
Höhenplan	Achse 2	
Maßstab	1 : 500/150	
von NK: 6409 032	nach NK: 6410 003	
von Station 3+365	bis Station 5+088	

Entwurfsprüfung:	LBM Kaiserslautern	Datum	Name
Straßenplanung:			
Landespflege:			
Immissionschutz:			
Nr.	Art der Änderung	Datum	Name
1			
2			
3			
4			
5			

aufgestellt: Kaiserslautern, den 20.10.2020.....
 gez.: **R. Lutz**
 Dienststellenleiter