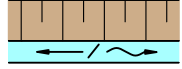















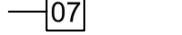







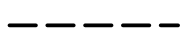
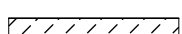
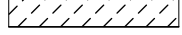












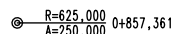
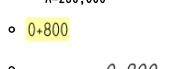
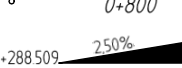
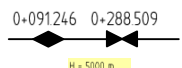


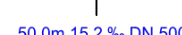
















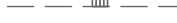



















# Zeichenerklärung











## Planung

-  Einschnittsböschung  
Mulde mit Fließrichtung /  
Versickerungsmulde
-  Straßennebenflächen / Grünflächen
-  Schrammbord
-  Fahrbahn mit Achse
-  Fahrbahn Anbaustreifen
-  Rinne
-  Bankett / Trennstreifen
-  Wirtschaftsweg
-  Radweg mit Zufahrt
-  Gehweg mit Zufahrt und Bordabsenkung
-  Fahrbahnteiler / Insel / Parkstreifen
-  Zufahrt mit Bordabsenkung
-  gemeinsamer Geh- und Radweg
-  Bankett mit Zufahrt
-  Dammböschung
-  Entwässerungsgraben mit Fließrichtung
-  Nr. im Regelungsverzeichnis
-  freizuhaltendes Sichtfeld
-  Angleichung befestigt (Asphalt)
-  Angleichung befestigt (Betonsteinpflaster)
-  Angleichung unbefestigt (Schotter)
-  Stützwand / Mauer
-  Rückbaufläche
-  Baufeldgrenze
-  Tabuzone
-  gepl. Baum / Hecke / Strauchpflanzung
-  Landschaftsraseneinsaat
-  Stecken von Blumenzwiebeln
-  flache bodenbedeckende Gehölze
-  oder / und Staudenpflanzung
-  Baumschutzmaßnahme nach RAS-LP-4
-  Zaun
-  Schutzplanke
-  Elektrische Laterne
-  Markierung
-  Achshauptpunktbeschriftung
-  Achskleinpunktbeschriftung
-  Hektometrierung
-  Querneigung, Station
-  Gradientenhochpunkt / -tiefpunkt, Station
-  Neigungsbrechpunkt mit Angabe von Station, Ausrundungshalbmesser, Längsneigung und Abstand zum nächsten Neigungsbrechpunkt
-  Regenwasserleitung mit Angabe von Fließrichtung, Länge, Gefälle, Durchmesser und Material
-  Drainageleitung / Mehrzweckrohrleitung mit Kontrollschacht sowie Haltungs- und Schachtangaben
-  Straßenablauf mit Anschlussleitung
-  Prüfschacht
-  Muldeinlaufschacht
-  Rohrdurchlass mit Böschungstück
-  Kombiniertes Straßenablauf-Schacht

## Bestand

-  Flurstücksgrenze
-  Flurgrenze
-  Gemarkungsgrenze
-  Kreisgrenze
-  Landes- / Bundesgrenze
-  Flurstücksnummer
-  Flurnummer
-  Gewannbezeichnung
-  Gemarkung
-  Gebäude
-  Topographie
-  Unterflurhydrant
-  Schacht
-  Stationszeichen / Beginn u. Ende OD bzw. Verknüpfungsbereich
-  Leitung
-  Straßenablauf
-  Schieberkappe Wasser
-  Schieberkappe Gas
-  Elektrische Laterne
-  Verkehrszeichen / Ortstafel
-  Holzmast
-  Zufahrt / Zugang
-  Böschung
-  Polygonpunkt
-  Art der Befestigung
-  geplanter Gebäudeabbruch
-  vorh. Stützwand / Abbruch Stützwand
-  vorh. Mauer / Abbruch Mauer
-  vorh. Laub- / Nadelbaum / Abbruch Laub- / Nadelbaum
-  vorh. Hecke / Abbruch Hecke
-  Zaun
-  Schutzplanke

### Versorgungseinrichtungen


-  Trinkwasserleitung
-  Gasleitung
-  E-Freileitung
-  E-Leitung
-  Fernmeldeleitung
-  Schmutzwasserleitung
-  Regenwasserleitung
-  Mischwasserleitung
-  Leitung Straßenbeleuchtung
-  Fernheizleitung

Leitungsübernahme aus analogen Daten.  
Die Lage der Leitungen erfolgt nur nachrichtlich,  
sie muss örtlich überprüft werden.

c			
b			
a			
Nr.	Art der Änderung	Datum	Name

0


**Entwurfsbearbeitung:**

 Im Heidefeld 3  
67688 Rodenbach  
Telefon 06374 / 9299019  
Fax 06374 / 9299024  
Mail lf-plan@t-online.de  
http:// www.lf-plan.de

Projekt-Nr.: 794/19

	Datum	Name
bearbeitet:	Juli 2019	Apfelbeck
gezeichnet:	Juli 2019	Liebenthal
geprüft:	Juli 2019	Achtel


**Entwurfsbearbeitung:**

 Landesbetrieb Mobilität  
Worms  
Schönauer Straße 5  
67547 Worms  
Tel.: 06241/401-5  
Fax: 06241/401-600

	Datum	Name
bearbeitet:	Sept. 19	Zäuner
gezeichnet:	Sept. 19	Böttcher
geprüft:	Sept. 19	Zäuner
Straßenplanung:	Sept. 19	Zäuner
Landespflege:	Sept. 19	Werner

# PLANFESTSTELLUNG

**Straßenbauverwaltung:**

 Rheinland-Pfalz

Unterlage: 5 Blatt-Nr.: 0

**Legende**

PROJIS-Nr.: SAP-Nr.: A.31-14-0022.01 Maßstab:

## Ausbau der L386 zw. Einmündung K29 und OD Gundersheim

aufgestellt: 21.10.2019  
Worms, den .....

  
stellv. Dienststellenleiterin