




**L 455
Umgehung Offstein**

<p>Von Bau-km: 0+035 bis 1+190</p> <p>Nächster Ort: Offstein</p> <p>Baulänge: 1.155 m</p> <p>Länge der Anschlüsse: ca. 100m</p>	 <p>Rheinland-Pfalz</p>  <p>LBM LANDESBETRIEB MOBILITÄT WORMS</p>
---------------------------------------------------------------------------------------------------------------------------------	---------------------------------------------------------------------------------------------------------------------------------------------------------------------------------------------------------------------------------------------------------

Grunderwerbsverzeichnis
-PLANFESTSTELLUNG - Deckblattverfahren A -

<p>Aufgestellt: Worms, den 23.06.2020</p>  <p>Landesbetrieb Mobilität Worms Schönauer Straße 5, 67547 Worms Telefon: 06241/401-5, Fax. 06241/401-600</p>	

Lfd. Nr.	GE-Plan	Baukilometer	Eigentümer:		Grundbuch von		Gemarkung		Größe des Flurstücks m ²	Erwerb m ²	VIA m ²	DB m ²	Bemerkungen
			Name, Vorname	Straße	Band	Blatt	Flur	Flurstück					
1	2	3	4		5		6		7	8	9	10	11
001.01 001.02 001.03	1 1 1	0+120	Land RLP-Straßenverwaltung Schönauer Straße 5 D-67547 Worms		Monsheim (3843) 1006	Offstein 8	45/6	9694	1422 275	553		A A C	
				000001									
002.01	1	0+095	Bürgerliche Gemeinde Offstein Bahnhofstraße 2 D-67591 Offstein		Offstein 1263	Offstein 1	466/1	30		4		A	
				000002									
003.01	1	0+105	Bürgerliche Gemeinde Offstein Bahnhofstraße 2 D-67591 Offstein		Offstein 1263	Offstein 1	505/3	492		176		A	
				000002									
004.01 004.02 004.03 004.04 004.05	1 1 1 1 1	0+154	Land RLP-Straßenverwaltung Schönauer Straße 5 D-67547 Worms		Monsheim (3843) 1006	Offstein 1	466/4	4334	78 629 49 4	252		A C A C A	
				000001									
005.01 005.02 005.03	1 1 1	0+120			Offstein 1248	Offstein 8	4/10	51956	163 150	222		A A C	
				000003									
006.01	1	0+109	Bürgerliche Gemeinde Offstein Bahnhofstraße 2 D-67591 Offstein		Offstein 1263	Offstein 1	304/3	122		122		A	
				000002									
007.01 007.02 007.03	1 1 1	0+158	Bürgerliche Gemeinde Offstein Bahnhofstraße 2 D-67591 Offstein		Offstein 1263	Offstein 1	504/5	990	29 33	318		A C A	
				000002									

Lfd. Nr.	GE-Plan	Baukilometer	Eigentümer: Name, Vorname Straße Wohnort	Pers.-Schl.	Grundbuch von Band Blatt	Gemarkung Flur Flurstück	Größe des Flurstücks m ²	Erwerb m ²	VIA m ²	DB m ²	Bemerkungen
1	2	3	4		5	6	7	8	9	10	11
008.01	1	0+127	Land RLP-Straßenverwaltung		Monsheim (3843)	Offstein	77	1			C
008.02	1		Schönauer Straße 5		1006	1 505/4			33		A
008.03	1		D-67547 Worms	000001				43			C
009.01	1	0+136	Land RLP-Straßenverwaltung		Monsheim (3843)	Offstein	5568	6			C
009.02	1		Schönauer Straße 5		1006	8 149/6		13			C
009.03	1		D-67547 Worms					445			C
009.04	1			000001				2503			A
009.05	1								279		A
009.06	1								378		A
010.01	1	0+213			Offstein	Offstein	1839	144			A
010.02	1				955	1 303		253			C
010.03	1			000004					1442		A
011.01	1	0+214	Bürgerliche Gemeinde Offstein		Offstein	Offstein	505	274			A
011.02	1		Bahnhofstraße 2		1263	8 151/2		18			D
011.03	1		D-67591 Offstein					193			C
011.04	1			000002				20			C
012.01	1	0+214			Offstein	Offstein	10088	773			D
012.02	1				682	8 1/2		2277			A
012.03	1							473			D
012.04	1							154			C
012.05	1							19			A
012.06	1			000005					416		A
013.01	1	0+279	Bürgerliche Gemeinde Offstein		Offstein	Offstein	600		31	450	A
013.02	1		Bahnhofstraße 2		1263	8 150		22			C
013.03	1		D-67591 Offstein					90			A
013.04	1			000002				16			C
013.05	1								22		A
014.01	1	0+277	Bürgerliche Gemeinde Offstein		Offstein	Offstein	943			9	A
014.02	1		Bahnhofstraße 2		1263	1 504/1		114			C
014.03	1		D-67591 Offstein	000002					29		A

Lfd. Nr.	GE-Plan	Baukilometer	Eigentümer: Name, Vorname Straße Wohnort	Pers.-Schl.	Grundbuch von		Gemarkung		Größe des Flurstücks m ²	Erwerb m ²	VIA m ²	DB m ²	Bemerkungen
					Band	Blatt	Flur	Flurstück					
1	2	3	4		5		6		7	8	9	10	11
015.01 015.02	1 1	0+272	Bürgerliche Gemeinde Offstein Bahnhofstraße 2 D-67591 Offstein	000002	Offstein 1263	Offstein 1 530	2038	2	40			C A	
016.01 016.02 016.03 016.04	1 1 1 1	0+300		000006	Offstein 2232	Offstein 8 146/3	3610	67 314	142 217			C A A A	
017.01 017.02 017.03	1 1 1	0+300		000005	Offstein 682	Offstein 7 124/2	19569	99 75	128			A A C	
018.01 018.02 018.03 018.04	1 1 1 1	0+341		000005	Offstein 682	Offstein 7 123/2	3415	534 829 211	211			D A C A	
019.01 019.02 019.03	1 1 1	0+341	Bürgerliche Gemeinde Offstein Bahnhofstraße 2 D-67591 Offstein	000002	Offstein 1263	Offstein 7 150	3370	121	224 138			A A A	
020.01 020.02 020.03	1 1 1	0+347		000005	Offstein 682	Offstein 7 115	3878	1268	350 152			A A A	
021.01 021.02 021.03	1 1 1	0+399	Bürgerliche Gemeinde Offstein Bahnhofstraße 2 D-67591 Offstein	000007	Offstein 1159	Offstein 7 112	2136	1228	169 223			A A A	
022.01 022.02	1 1	0+297	Bürgerliche Gemeinde Offstein Bahnhofstraße 2 D-67591 Offstein	000002	Offstein 1263	Offstein 7 144	296	117	21			A A	
023.01 023.02	1 1	0+388		000008	Offstein 1524	Offstein 7 114	1352	136	59			A A	

Lfd. Nr.	GE-Plan	Baukilometer	Eigentümer:		Grundbuch von		Gemarkung		Größe des Flurstücks	Erwerb		VIA	DB	Bemerkungen
			Name, Vorname	Straße	Band	Blatt	Flur	Flurstück	m ²	m ²	m ²	m ²		
1	2	3	4		5		6		7	8		9	10	11
024.01	1	0+331			Monsheim (3843) 750		Offstein 7	109	4460			80		A
				000030										
				000028										
				000029										
				000009										
				000031										
025.01 025.02	1 1	0+399			Offstein 1741		Offstein 7	113	1306		159		57	A A
				000013										
026.01 026.02 026.03 026.04	1 1 1 1	0+410			Offstein 904		Offstein 7	111	2755		627 281 1542		11	A D A D
				000014										
027.01 027.02 027.03	1 1 1	0+428			Offstein 904		Offstein 7	110	2554	865 232 1457	466 124 784			D A D
				000014										

Lfd. Nr.	GE-Plan	Baukilometer	Eigentümer: Name, Vorname Straße Wohnort	Pers.-Schl.	Grundbuch von		Gemarkung		Größe des Flurstücks m ²	Erwerb m ²	VIA m ²	DB m ²	Bemerkungen
					Band	Blatt	Flur	Flurstück					
1	2	3	4		5		6		7	8	9	10	11
028.01	1	0+422	Bürgerliche Gemeinde Offstein Bahnhofstraße 2 D-67591 Offstein	000002	Offstein	1263	Offstein	7 143	1976		11		A
029.01	1	0+436	Bürgerliche Gemeinde Offstein Bahnhofstraße 2 D-67591 Offstein	000002	Offstein	1263	Offstein	7 145	1152		186		A
029.02	1									102	29		A
029.03	1									100			A
029.04	1										114		C
029.05	1												A
030.01	1	0+521	Bürgerliche Gemeinde Offstein Bahnhofstraße 2 D-67591 Offstein	000002	Offstein	1263	Offstein	7 138	1197		18		A
030.02	1									517			A
030.03	1									111			C
031.01	1	0+439		000005	Offstein		Offstein		9194	118			C
031.02	1					682		7 80		235			C
031.03	1									969			A
031.04	1										315		A
032.01	1	0+497		000005	Offstein		Offstein		10338	345			C
032.02	1					682		7 81		246			A
033.01	1	0+521		000015	Offstein		Offstein		9152	208			C
033.02	1					1455		7 79		472			A
033.03	1			000016							93		A
034.01	1	0+547		000017	Offstein		Offstein		10798	397			C
034.02	1					1319		7 82		1539			A
034.03	1									35			C

Lfd. Nr.	GE-Plan	Baukilometer	Eigentümer:		Grundbuch von		Gemarkung		Größe des Flurstücks m ²	Erwerb		VIA m ²	DB m ²	Bemerkungen
			Name, Vorname	Straße	Band	Blatt	Flur	Flurstück		m ²	m ²			
1	2	3	4		5		6		7	8		9	10	11
035.01 035.02 035.03	1 1 1	0+567			Offstein	Offstein	10547		47		93		A A C	
				000015	1455	7 78				118				
				000016										
036.01 036.02 036.03	1 1 1	0+585			Offstein	Offstein	1330		53		53		C A D	
				000018	1420	7 83			281					
									73					
037.01 037.02 037.03	1 1 1	0+629			Offstein	Offstein	2647		112		112		C A D	
				000019	525	7 84			581					
									286		408			
001.01 001.02 001.03 001.04	2 2 2 2	0+706			Offstein	Offstein	14128		3393		459		D A C D	
				000014	904	7 85/3			2649					
									493		493			
									2					
002.01 002.02 002.03	2 2 2	0+706			Offstein	Offstein	3375		1866		155		C A C	
				000020	1014	7 86			898	168				
									644					
003.01 003.02 003.03	2 2 2	0+770			Offstein	Offstein	2930				166		C A C	
				000021	1193	7 87			578					
									11					
004.01 004.02 004.03 004.04	2 2 2 2	0+806	Bürgerliche Gemeinde Offstein Bahnhofstraße 2 D-67591 Offstein		Offstein	Offstein	1593				84		A C A A	
				000022	1577	7 153			6		6			
									283					
											592			

Lfd. Nr.	GE-Plan	Baukilometer	Eigentümer: Name, Vorname Straße Wohnort	Pers.-Schl.	Grundbuch von		Gemarkung		Größe des Flurstücks m ²	Erwerb m ²	VIA m ²	DB m ²	Bemerkungen
					Band	Blatt	Flur	Flurstück					
1	2	3	4		5		6		7	8	9	10	11
005.01 005.02	2 2	0+774	Bürgerliche Gemeinde Offstein Bahnhofstraße 2 D-67591 Offstein	000002	Offstein 1263	Offstein 7 140	1464	128 115					C A
006.01 006.02 006.03	2 2 2	0+776		000023	Osthofen 6432	Offstein 7 89/3	4411	3 46		39			A C A
007.01	2	0+767		000008	Offstein 1524	Offstein 7 160	21975			64			A
008.01 008.02	2 2	0+771	Bürgerliche Gemeinde Offstein Bahnhofstraße 2 D-67591 Offstein	000022	Offstein 1577	Offstein 7 159	1434	45		10			C A
009.01 009.02 009.03 009.04	2 2 2 2	0+806		000033 000023 000034 000032	Offstein 161	Offstein 7 154	11040	587 258 2004 3145 5325		258			C A A D

Lfd. Nr.	GE-Plan	Baukilometer	Eigentümer:		Grundbuch von		Gemarkung		Größe des Flurstücks m ²	Erwerb m ²	VIA m ²	DB m ²	Bemerkungen
			Name, Vorname	Straße	Band	Blatt	Flur	Flurstück					
1	2	3	4		5		6		7	8	9	10	11
010.01	2	0+774			Osthofen		Offstein		4215	690			A
010.02	2				6432		7 88/4			235			C
010.03	2										118		A
				000023									
011.01	2	0+902			Offstein		Offstein		6092			83	A
011.02	2				1128		7 155			183			C
011.03	2									821			A
011.04	2									1488			D
				000024									
012.01	2	0+980			Offstein		Offstein		2099			26	A
012.02	2				1681		7 156			60			C
012.03	2									309			A
012.04	2									300			D
012.05	2									26			A
				000025									
013.01	2	0+935	Bürgerliche Gemeinde Offstein		Offstein		Offstein		382			18	A
			Bahnhofstraße 2		1577		7 152/1						
			D-67591 Offstein										
				000022									
014.01	2	1+066	Bürgerliche Gemeinde Offstein		Offstein		Offstein		1622			34	A
014.02	2		Bahnhofstraße 2		1577		7 152/2			1003			A
014.03	2		D-67591 Offstein							359			C
014.04	2										93		A
				000022									
015.01	2	1+112	Land RLP-Straßenverwaltung		Offstein		Offstein		9465	2978			A
015.02	2		Schönauer Straße 5		1006		4 218/1				409		A
015.03	2		D-67547 Worms							628			D
015.04	2									15			C
015.05	2										503		A
				000001									

Lfd. Nr.	GE-Plan	Bau-kilo-meter	Eigentümer:		Grundbuch von		Gemarkung		Größe des Flur-stücks m ²	Erwerb m ²	VIA m ²	DB m ²	Bemerkungen
			Name, Vorname	Straße	Band	Blatt	Flur	Flurstück					
1	2	3	4		5		6		7	8	9	10	11
016.01 016.02	2 2	0+947	Bürgerliche Gemeinde Offstein Bahnhofstraße 2 D-67591 Offstein		Offstein 1263	Offstein 4 84/4	909			18 18		A A	
			000002										
017.01 017.02 017.03 017.04	2 2 2 2	1+066			Offstein 638	Offstein 7 157	21062		966 138 2308			C D A A	
			000026							274			
018.01	2	0+946	Bürgerliche Gemeinde Offstein Bahnhofstraße 2 D-67591 Offstein		Offstein 1577	Offstein 4 219/4	19			19		A	
			000022										
019.01	2	1+121	Bürgerliche Gemeinde Offstein Bahnhofstraße 2 D-67591 Offstein		Offstein 1577	Offstein 4 232	1620			1500		A	
			000022										
020.01 020.02	2 2	1+113			Offstein 1332	Offstein 7 158	21238			428		A C	
			000027						348				