









Zeichenerklärung

Grunderwerb

-  für den Straßen-/Radwegbau zu erwerbende Fläche
-  für Dritte zu erwerbende Fläche
-  für landschaftsplanerische Maßnahmen zu erwerbende oder dinglich zu sichernde Fläche
-  vorübergehend in Anspruch zu nehmende Fläche
-  dauernd zu belastende Fläche
- | | |
|--------|-------|
| 5.34.1 | 345m² |
|--------|-------|


 lfd. Nr. im Grunderwerbsverzeichnis / Größe der Teilfläche
- 5. = Nr. des Grunderwerbsplanes
- 34. = lfd. Nr. des betroffenen Flurstückes
- 1. = Teilfläche eines Flurstückes
-  Flurstücksgrenze
-  Flurstücksnummer 180
-  Gemeindegrenze




c			
b			
a			
Nr.	Art der Änderung	Datum	Name

1	2	3	4	5
---	---	---	---	---

Entwurfsbearbeitung: PLANUNGSBÜRO PISKE Telefon 06 21 / 54 50 31 info@piske.com www.piske.com	Projekt-Nr.: 1450	
	Datum	Name
	bearbeitet: 20.01.2020	J. Schmid
	gezeichnet: 20.01.2020	M. Schmidt
geprüft: 20.01.2020	J. Schmid	

Entwurfsbearbeitung:  Landesbetrieb Mobilität Speyer St.-Guido-Straße 17 67346 Speyer Tel.: 06232/626-0 Fax: 06232/626-1102/3/4	Datum	Name
	bearbeitet:	
	gezeichnet:	
	geprüft: 22.09.2020	M. Mayer

FESTSTELLUNGSENTWURF

Straßenbauverwaltung:  Rheinland-Pfalz	Unterlage: 10 Blatt-Nr.: 5 Grunderwerbsplan	
PROJIS-Nr.:	SAP-Nr.: A.33-14-0022.01	Maßstab: 1 : 1000

Ausbau der L 456 durch den Bau eines Rad- und Gehweges mit teilweiser zugelassener Nutzung durch den landwirtschaftlichen Verkehr zwischen Heuchelheim – Großniedesheim – Kleinniedesheim

aufgestellt:
Speyer, den 14.10.2020

gez.
.....
Martin Schafft
Ltd. Baudirektor