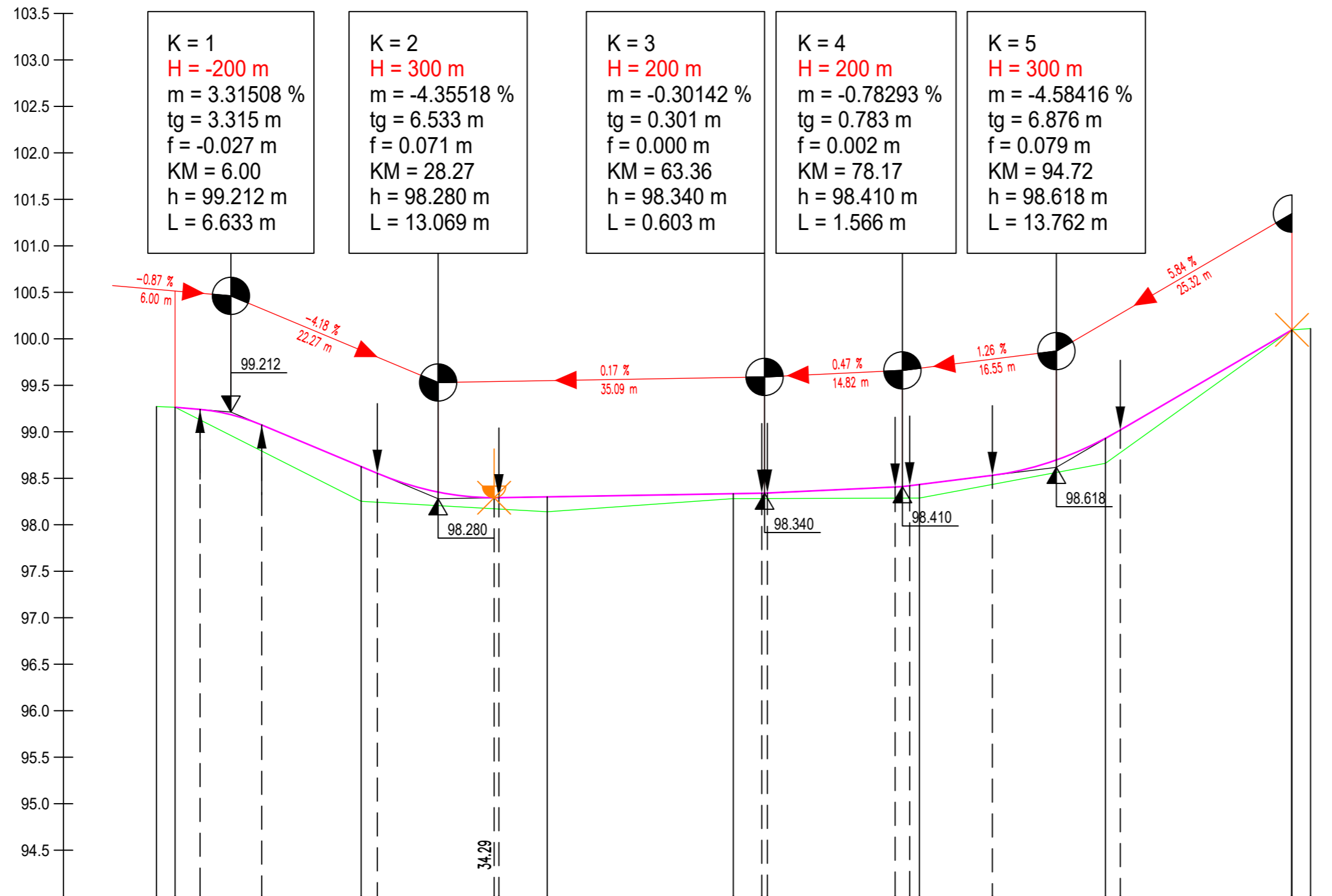
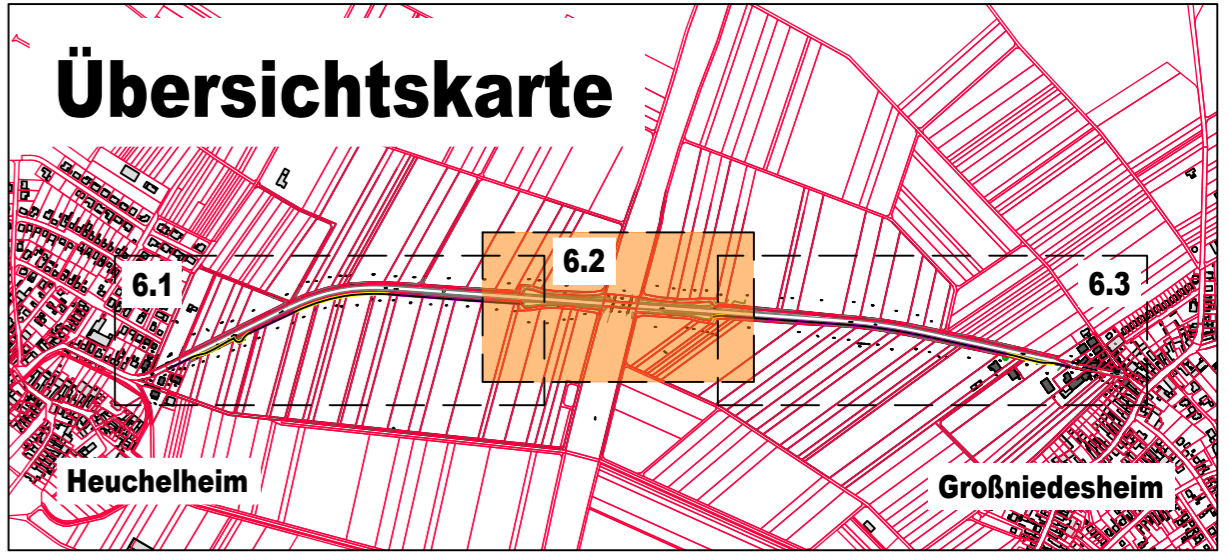


LÄNGSSCHNITT
ABSCHNITT 2
MAßSTAB 1:500/50



K = 1 H = -200 m m = 3.31508 % tg = 3.315 m f = -0.027 m KM = 6.00 h = 99.212 m L = 6.633 m	K = 2 H = 300 m m = -4.35518 % tg = 6.533 m f = 0.071 m KM = 28.27 h = 98.280 m L = 13.069 m	K = 3 H = 200 m m = -0.30142 % tg = 0.301 m f = 0.000 m KM = 63.36 h = 98.340 m L = 0.603 m	K = 4 H = 200 m m = -0.78293 % tg = 0.783 m f = 0.002 m KM = 78.17 h = 98.410 m L = 1.566 m	K = 5 H = 300 m m = -4.58416 % tg = 6.876 m f = 0.079 m KM = 94.72 h = 98.618 m L = 13.762 m
--	---	--	--	---

QUERPROFIL	A2.1 2.000 A2.2	20.000	A2.3	20.000	A2.4	20.000	A2.5	20.000	A2.6	20.000	A2.7	20.000	A2.8 2.041 A2.9
STATIONIERUNG	-2.00 -0.00		20.00		40.00		60.00		80.00		100.00		120.00 122.04
GELÄNDEHÖHEN	99.271 99.264		98.252		98.140		98.281		98.287		98.661		100.096 100.110
GRADIENTENHÖHEN	99.264 99.241	99.184 99.073	98.626 98.553	98.351 98.291	98.300	98.334 98.340	98.406 98.433	98.531 98.697	98.930 99.019		100.096		




c			
b			
a			
Nr.	Art der Änderung	Datum	Name

Entwurfsbearbeitung:
PLANUNGSBÜRO
PISKE
Telefon 06 21 / 54 50 31
info@piske.com | www.piske.com

Projekt-Nr.: 1450

	Datum	Name
bearbeitet:	26.09.2018	J. Schmid
gezeichnet:	26.09.2018	M. Schmidt
geprüft:	26.09.2018	J. Schmid


Entwurfsbearbeitung:



Landesbetrieb Mobilität
Speyer
St.-Guido-Straße 17
67346 Speyer
Tel.: 06232/626-0
Fax: 06232/626-1102/3/4

	Datum	Name
bearbeitet:		
gezeichnet:		
geprüft:	22.09.2020	M. Mayer

FESTSTELLUNGSENTWURF

Straßenbauverwaltung:	Unterlage: 6	Blatt-Nr.: 2
 Rheinland-Pfalz	Höhenplan	
PROJIS-Nr.:	SAP-Nr.: A.33-14-0022.01	Maßstab: 1 : 500 / 1 : 50

Ausbau der L 456 durch den Bau eines Rad- und Gehweges mit teilweiser zugelassener Nutzung durch den landwirtschaftlichen Verkehr zwischen Heuchelheim – Großniedesheim – Kleinniedesheim

aufgestellt:
Speyer, den 14.10.2020

gez.
.....
Martin Schafft
Ltd. Baudirektor