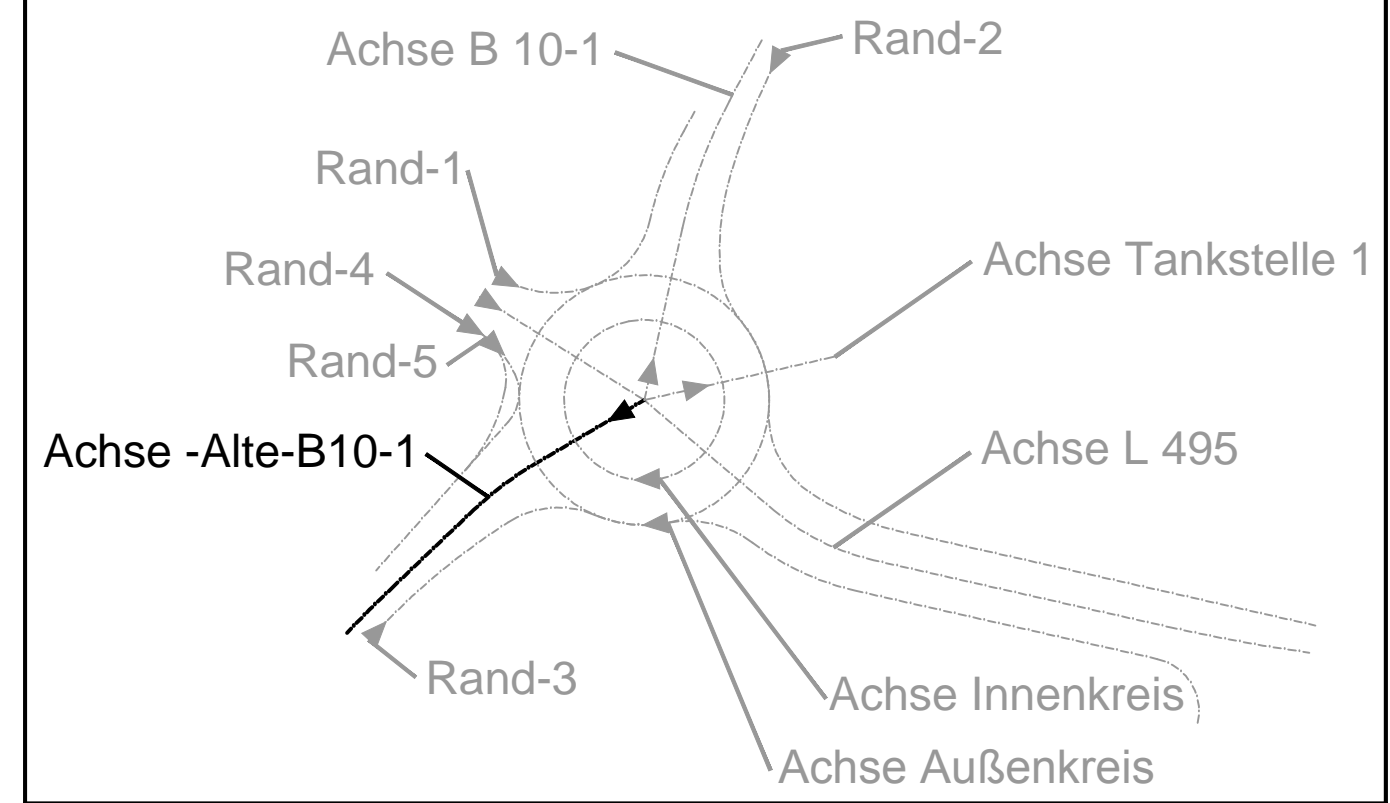


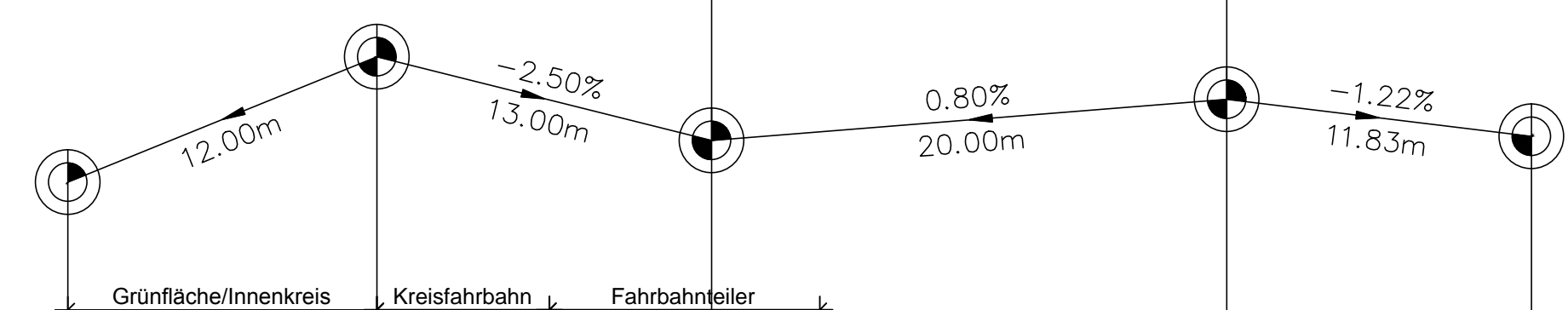
Längsschnitt "Achse -Alte-B-10-1"

Achsübersicht



Hk = 850.000 m
 T = 8.565 m
 f = 0.043 m
 km = 0+ 045
 hTS = 258.035 m

Hw = 350.000 m
 T = 5.775 m
 f = 0.048 m
 km = 0+ 025
 hTS = 257.875 m



Mulde und Erdhügel sind nicht dargestellt


258.20

257.88

258.04

257.89

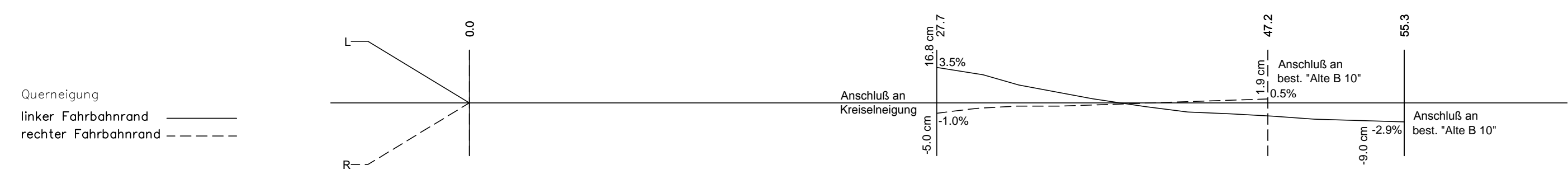
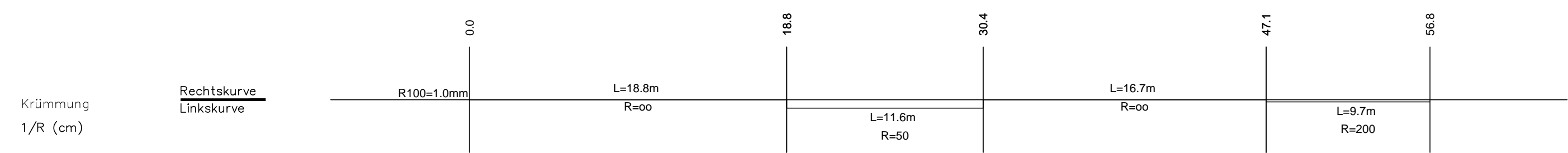
Anschluß an Bestand



- Legende**
- Straßenachse
 - Gelände über Achse: \$VERB
 - - - Tangente
- 254.16
- ▼ Tangentschnittpunkt
- AA AE
- ↑ Anfang und Ende der vertikalen Ausrundung
- ⤴ ⤵ Hoch-, Tiefpunkt

Achse -Alte-B10-1
 Überhöhung = 10.0
 1:250

Station	Gradiente	Geländehöhe	Gradientenhöhe	Gelände über Gradiente
253.00	-5.00	257.78		
254.00	0.00	257.71		
255.00	5.00	257.75		
256.00		257.89		
257.00		257.92		
258.00		257.84		
259.00		257.81		
260.00		257.80		
261.00		257.80		
262.00		257.80		
263.00		257.80		
264.00		257.80		
265.00		257.80		
266.00		257.80		
267.00		257.80		
268.00		257.80		
269.00		257.80		
270.00		257.80		
271.00		257.80		
272.00		257.80		
273.00		257.80		
274.00		257.80		
275.00		257.80		
276.00		257.80		
277.00		257.80		
278.00		257.80		
279.00		257.80		
280.00		257.80		
281.00		257.80		
282.00		257.80		
283.00		257.80		
284.00		257.80		
285.00		257.80		
286.00		257.80		
287.00		257.80		
288.00		257.80		
289.00		257.80		
290.00		257.80		
291.00		257.80		
292.00		257.80		
293.00		257.80		
294.00		257.80		
295.00		257.80		
296.00		257.80		
297.00		257.80		
298.00		257.80		
299.00		257.80		
300.00		257.80		



Entwurfsbearbeitung:	Projekt-Nr.: PS 51/12	
INGENIEURBÜRO DILGER BERATENDE INGENIEURE FÜR BAUWESEN <small>06994 Dahn 78829 Landau 06953 Pirmasens 05907 Glan-Münchweiler Telefon (06301) 911-0 Telefax (06341) 20800 Telefax (06331) 1420388 Telefax (06303) 7620 Telefax (06301) 911-130 Telefax (06341) 20810 Telefax (06331) 1420340 Telefax (06303) 3719-84 Ingenieurbüro Dilger GmbH, GewerbePark "Neudahn 3" www.ingenieurbuero-dilger.de</small>	Datum	Zeichen
	bearbeitet:	Dez. 2013
gezeichnet:	Dez. 2013	J. Memmer
geprüft:	März 2017	G. Visse

PLANFESTSTELLUNG

Rheinland-Pfalz

Landesbetrieb Mobilität
 Kaiserslautern
 Morlauterer Straße 20 · 67657 Kaiserslautern
 Tel: 0631/3631-0 · Fax: 0631/3631-225

L 495 Hauenstein Kreisverkehrsplatz Pirmasenser Straße / Alte B 10	Anlage:	6
	Blatt Nr.:	3 von 11
	Maßnahmen Nr.:	A.32-08-0095
	Datum	Name
bearbeitet		
gezeichnet		
geprüft		
Längsschnitt "Achse-Alte-B-10-1", Maßstab 1:250/25		
von NK: 6713008	nach NK: 6813001	

Entwurfsprüfung:	Datum	Name
Straßenplanung:	27.04.2018	Deutsch
Landespflege:		
Wasserwirtschaft:		
Immissionsschutz:		
Fachgruppenleiterin:	03.05.2018	Zodet
Nr. Art der Änderung	Datum	Name
1		
2		
3		
4		

aufgestellt:

Kaiserslautern, den 04.05.2018
 gez. R.Lutz
 (Dienststellenleiter)

0.765 m x 0.594 m = 0.454 m²