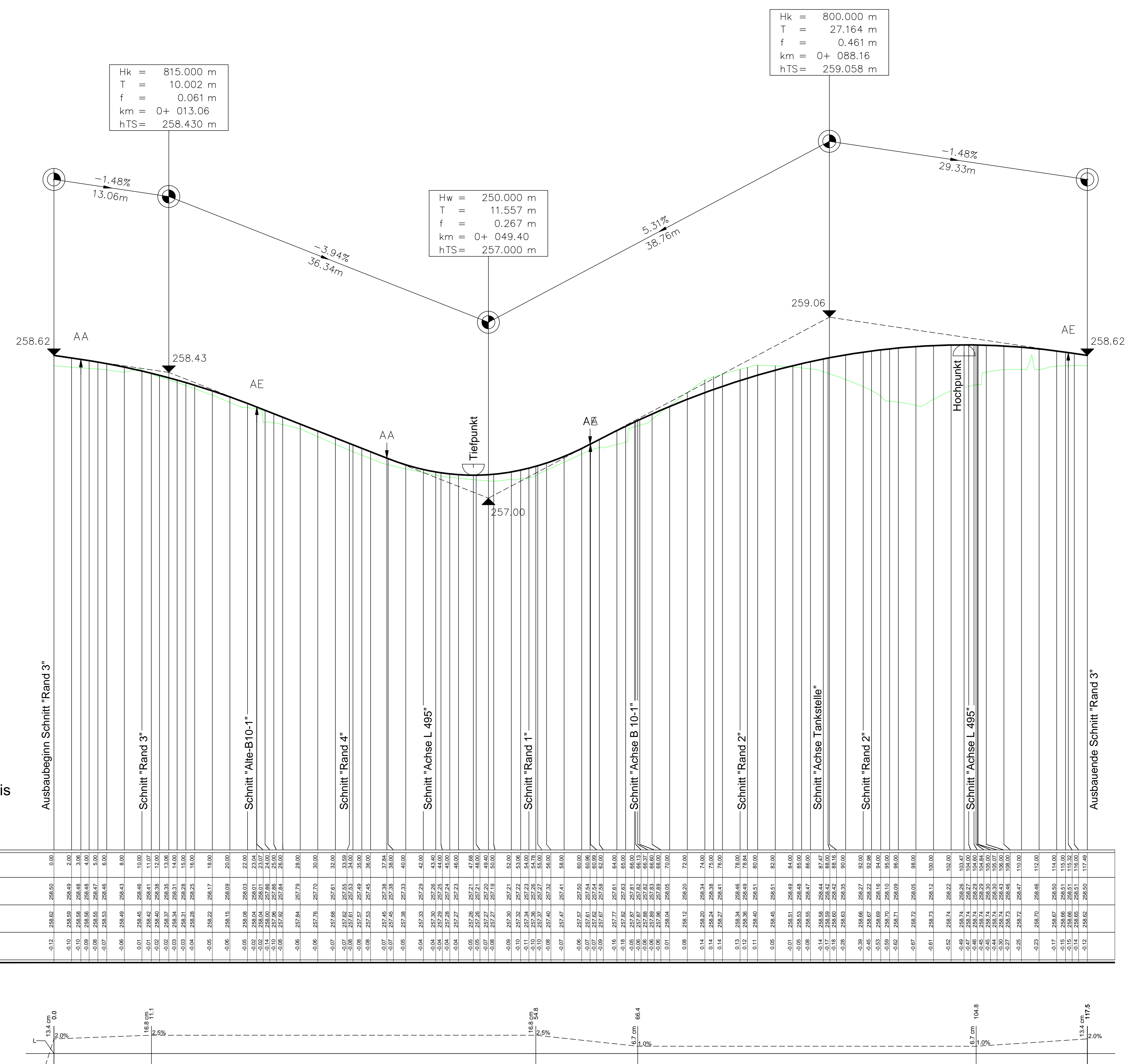
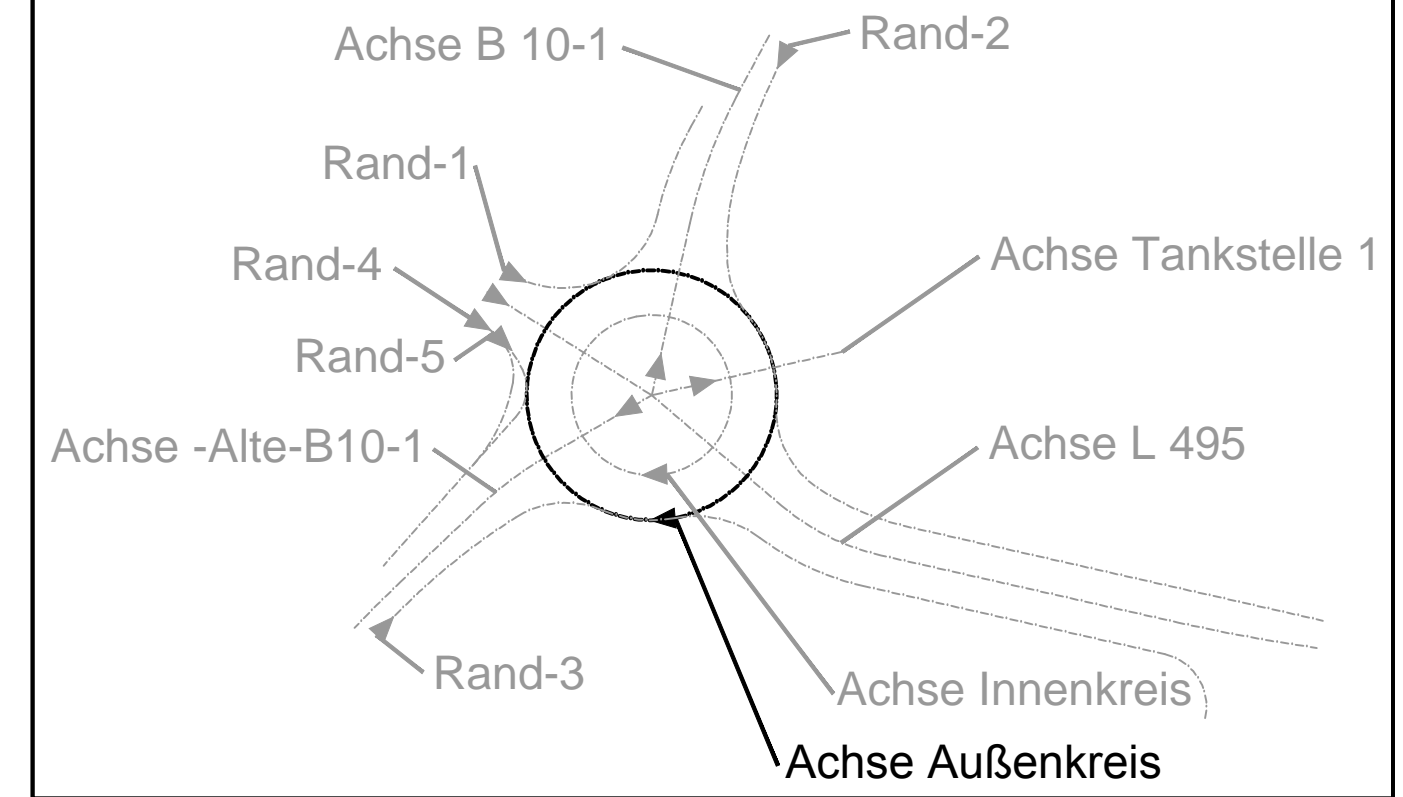


Längsschnitt "Achse Außenkreis"

Achsübersicht

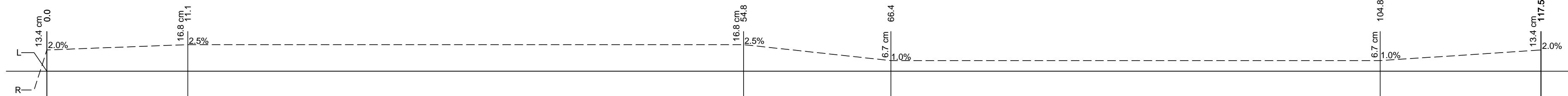


- Legende**
- Straßenachse
 - Gelände über Achse: \$VERB
 - - - Tangente
 - ▼ Tangentschnittpunkt
 - AA AE Anfang und Ende der vertikalen Ausrundung
 - ∩ Hoch-, Tiefpunkt

Achse Außenkreis
 Überhöhung = 10.0
 1:250

Station	Gradiente	Geländehöhe	Gradientenhöhe	Gelände über Gradiente
0.00	-0.12	258.62	258.50	0.00
2.00	-0.10	258.59	258.49	0.10
4.00	-0.09	258.56	258.48	0.08
6.00	-0.08	258.53	258.47	0.06
8.00	-0.06	258.49	258.43	0.06
10.00	0.01	258.45	258.46	0.01
12.00	0.01	258.42	258.41	0.01
14.00	0.02	258.39	258.38	0.01
16.00	0.03	258.34	258.31	0.03
18.00	0.04	258.31	258.28	0.03
20.00	0.04	258.28	258.25	0.03
22.00	0.05	258.22	258.17	0.05
24.00	0.06	258.15	258.09	0.06
26.00	0.06	258.08	258.03	0.05
28.00	0.07	258.04	258.01	0.03
30.00	0.07	257.99	257.97	0.02
32.00	0.07	257.86	257.81	0.05
34.00	0.07	257.82	257.85	0.03
36.00	0.08	257.79	257.84	0.05
38.00	0.08	257.73	257.85	0.12
40.00	0.07	257.76	257.78	0.08
42.00	0.06	257.78	257.79	0.09
44.00	0.04	257.70	257.70	0.00
46.00	0.04	257.66	257.61	0.05
48.00	0.04	257.59	257.56	0.03
50.00	0.04	257.52	257.52	0.00
52.00	0.04	257.45	257.45	0.00
54.00	0.03	257.36	257.38	0.02
56.00	0.03	257.26	257.38	0.12
58.00	0.02	257.16	257.33	0.17
60.00	0.02	257.04	257.19	0.15
62.00	0.01	256.92	257.18	0.26
64.00	0.01	256.80	257.20	0.40
66.00	0.01	256.68	257.22	0.54
68.00	0.01	256.56	257.23	0.67
70.00	0.01	256.44	257.23	0.79
72.00	0.01	256.32	257.22	0.90
74.00	0.01	256.20	257.21	1.01
76.00	0.01	256.08	257.20	1.12
78.00	0.01	255.96	257.18	1.23
80.00	0.01	255.84	257.16	1.34
82.00	0.01	255.72	257.14	1.45
84.00	0.01	255.60	257.12	1.56
86.00	0.01	255.48	257.10	1.67
88.00	0.01	255.36	257.08	1.78
90.00	0.01	255.24	257.06	1.89
92.00	0.01	255.12	257.04	2.00
94.00	0.01	255.00	257.02	2.11
96.00	0.01	254.88	257.00	2.22
98.00	0.01	254.76	256.98	2.33
100.00	0.01	254.64	256.96	2.44
102.00	0.01	254.52	256.94	2.55
104.00	0.01	254.40	256.92	2.66
106.00	0.01	254.28	256.90	2.77
108.00	0.01	254.16	256.88	2.88
110.00	0.01	254.04	256.86	2.99
112.00	0.01	253.92	256.84	3.10
114.00	0.01	253.80	256.82	3.21
116.00	0.01	253.68	256.80	3.32
118.00	0.01	253.56	256.78	3.43
120.00	0.01	253.44	256.76	3.54

Querneigung



Entwurfsbearbeitung:
INGENIEURBÜRO DILGER
 BERATENDE INGENIEURE FÜR BAUWESEN

Projekt-Nr.: PS 51/12

Datum	Zeichen
bearbeitet: Dez. 2013	J. Memmer
gezeichnet: Dez. 2013	J. Memmer
geprüft: März 2017	G. Visse

PLANFESTSTELLUNG

Rheinland

Landesbetrieb Mobilität
 Kaiserslautern
 Morlauterer Straße 20 · 67657 Kaiserslautern
 Tel: 0631/3631-0 · Fax: 0631/3631-225

LBM

Anlage:	6	
Blatt Nr.:	5 von 11	
Maßnahmen Nr.:	A. 32-08-0095	
bearbeitet	Datum	Name
gezeichnet		
geprüft		
Längsschnitt "Achse Außenkreis", Maßstab 1: 250/25		
von NK: 6713008	nach NK: 6813001	

Entwurfsprüfung:	Datum	Name
Strassenplanung:	27.04.2018	Deutsch
Landespflege:		
Wasserverschutz:		
Immissionschutz:		
Fachgruppenleiterin:	03.05.2018	Zodet
Nr. Art der Änderung	Datum	Name
1		
2		
3		
4		

aufgestellt:

Kaiserslautern, den 04.05.2018
 gez. R.Lutz
 (Dienststellenleiter)

0.950 m x 0.594 m = 0.564 m²