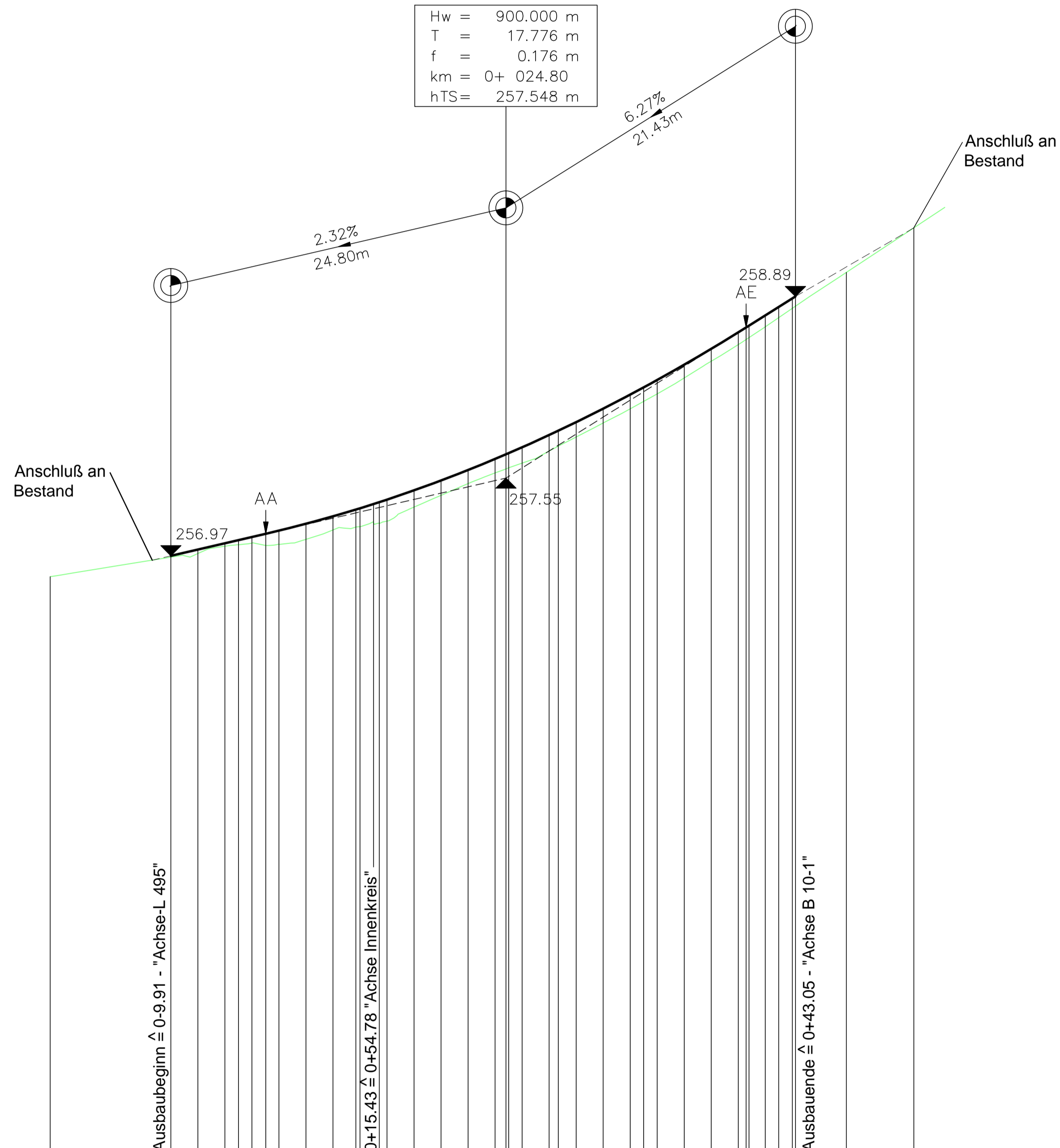
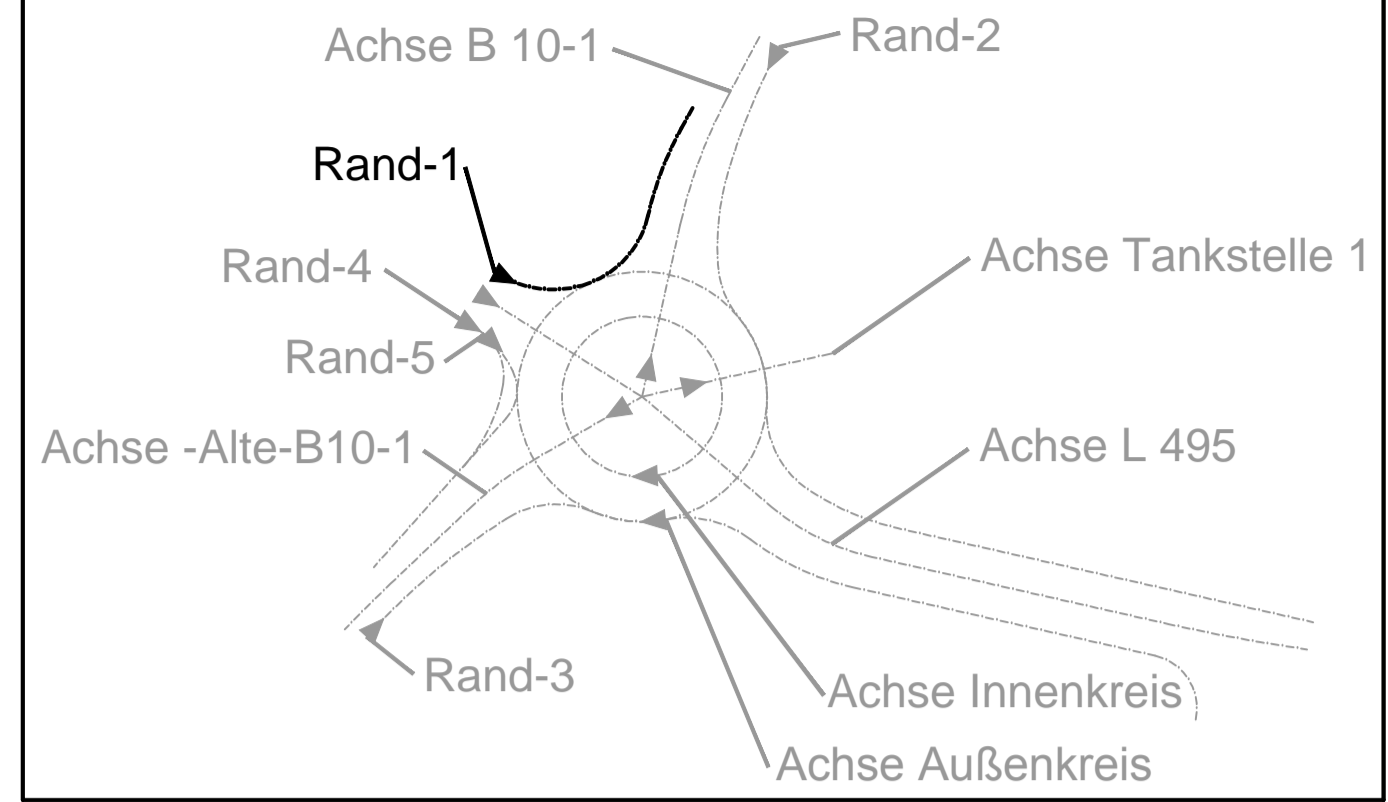


Längsschnitt "Rand 1"

Achsübersicht



- Legende**
- Straßenachse
 - Gelände über Achse: \$VERB\$
 - Tangente
- 253.16
▼ Tangentschnittpunkt
- AA AE Anfang und Ende der vertikalen Ausrundung
↑ ↓
- ☺ ☾ Hoch-, Tiefpunkt

Rand-1
Überhöhung = 10.0
1:250


Station	Gradiente	Geländehöhe	Gradientenhöhe	Gelände über Gradiente
0+00	-8.94	256.92		
0+01	0.00	256.96	-0.01	256.97
0+02	2.00	256.99	-0.03	257.02
0+03	4.00	257.04	-0.02	257.06
0+04	6.00	257.08	-0.03	257.11
0+05	8.00	257.07	-0.04	257.14
0+06	7.03	257.05	-0.09	257.14
0+07	8.00	257.06	-0.10	257.16
0+08	10.00	257.09	-0.12	257.21
0+09	12.00	257.16	-0.10	257.26
0+10	13.69	257.18	-0.13	257.31
0+11	14.00	257.19	-0.14	257.32
0+12	15.00	257.22	-0.14	257.36
0+13	16.00	257.23	-0.16	257.39
0+14	18.00	257.33	-0.12	257.46
0+15	20.00	257.42	-0.11	257.53
0+16	22.00	257.51	-0.10	257.61
0+17	24.00	257.59	-0.10	257.69
0+18	26.00	257.62	-0.11	257.73
0+19	26.00	257.66	-0.12	257.78
0+20	28.00	257.75	-0.12	257.87
0+21	28.88	257.78	-0.11	257.90
0+22	30.00	257.85	-0.11	257.96
0+23	32.00	257.95	-0.11	258.06
0+24	34.00	258.06	-0.11	258.17
0+25	35.00	258.12	-0.10	258.22
0+26	36.00	258.17	-0.10	258.27
0+27	38.00	258.29	-0.10	258.39
0+28	40.00	258.41	-0.09	258.50
0+29	42.00	258.54	-0.09	258.63
0+30	42.95	258.57	-0.09	258.66
0+31	44.00	258.67	-0.08	258.75
0+32	45.00	258.67	-0.08	258.75
0+33	45.00	258.74	-0.09	258.81
0+34	46.00	258.80	-0.07	258.88
0+35	46.00	258.86	-0.07	258.94
0+36	50.00	259.07		259.07
0+37	55.00	259.40		259.40

INGENIEURBÜRO DILGER BERATENDE INGENIEURE FÜR BAUWESEN <small>06994 Dahn 78629 Landau 06953 Pirmasens 06907 Glan-Münchweiler</small> <small>Telefon (06331) 811-0 Telefax (06331) 29830 Telefax (06331) 1452348 Telefax (06331) 7820</small> <small>Telefax (06331) 811-100 Telefax (06331) 89819 Telefax (06331) 1452342 Telefax (06331) 371914</small> Ingenieurbüro Dilger GmbH, Gewerbestraße "Neudamm 3" www.ingenieurbuero-dilger.de	Projekt-Nr.:	PS 51/12	
		Datum	Zeichen
	bearbeitet:	Dez. 2013	J. Memmer
	gezeichnet:	Dez. 2013	J. Memmer
	geprüft:	März 2017	G. Visse

PLANFESTSTELLUNG

Rheinland-Pfalz

Landesbetrieb Mobilität
Kaiserslautern
Mortauerer Straße 20 · 67657 Kaiserslautern
Tel: 0631/3631-0 · Fax: 0631/3631-225



L 495 Hauenstein Kreisverkehrsplatz Pirmasenser Straße / Alte B 10	Anlage:	6
	Blatt Nr.:	7 von 11
	Maßnahmen Nr.:	A.32-08-0095
		Datum
bearbeitet		
gezeichnet		
geprüft		
Längsschnitt "Rand 1", Maßstab 1: 250/25		
von NK: 6713008		nach NK: 6813001

Entwurfsprüfung:	Datum	Name
Straßenplanung:	27.04.2018	Deutsch
Landespflege:		
Wasserwirtschaft:		
Immissionsschutz:		
Fachgruppenleiterin:	03.05.2018	Zodet
Nr. Art der Änderung	Datum	Name
1		
2		
3		
4		

aufgestellt:

Kaiserslautern, den 04.05.2018
gez. R.Lutz
(Dienststellenleiter)

0.950 m x 0.594 m = 0.564 m²