

Y 3432687.781  
X 5429408.573

Y 3433133.584  
X 5429184.942

Gemarkung Bienwald



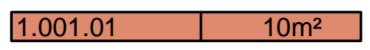




Gemarkung Scheibenhart

Y 3432599.113  
X 5429231.816

Y 3433044.916  
X 5429008.185

Blattformat: 1,227m x 0,445m = 0,54qm

**LEGENDE**

-  zu erwerbende Fläche
-  vorübergehend in Anspruch zu nehmende Fläche
-  1. = Nummer des Grunderwerbsplanes  
001. = Lfd. Nummer des Grunderwerbsverzeichnisses  
01 = Teilfläche des betroffenen Flurstückes  
10m² = zu erwerbende Fläche
-  betroffenes Flurstück
-  Flurstück im Eigentum des Landes Rheinland-Pfalz, Landesstraßenverwaltung
-  Flurstück im Eigentum des Landkreises Germersheim
-  Gemarkungsgrenze

Entwurfsbearbeitung: SCHÖNHOFEN Ingenieure Henselstr. 11 67857 Kaiserslautern Tel: 06 31 / 4 31 24 - 0 Fax: 06 31 / 4 37 45 www.schoenhofen-ing.de E-Mail: info@si-kl.de		Projekt-Nr.: 2007.058	Datum	Zeichen
			Nov. 2011	Sann
			Nov. 2011	Urchs, Walzig
			Nov. 2011	Zirkel

**Planfeststellung**

<b>Rheinland-Pfalz</b> Landesbetrieb Mobilität Speyer St.Guido-Str. 17 · 67346 Speyer Tel: 06232/626 · Fax: 06232/626-1102/3/4	
<b>L 545</b> Anlage eines Rad- und Gehweges entlang der L 545 zwischen Steinfeld und Scheibenhart Abschnitt: Bienwaldmühle - Scheibenhart	Unterlage: 14.1 Blatt Nr.: G 2 Maßnahmen Nr.: A.33-07-0077.01.100.100
Bearbeitet Gezeichnet Geprüft	Datum Name
	Dez. 2011 T. Delb
Grunderwerbsplan, Maßstab 1 : 500 von NK: 6914 021 nach NK: 7014 001	
Entwurfsprüfung: LBM Speyer	Datum
	Dez. 2011
aufgestellt:  i. A. gez. Elmar J. Goerz Speyer, den 15. Dezember 2011	

Nr.	Art der Änderung	Datum	Name
1			
2			
3			
4			
5			
6			

Grundplan hergestellt: Schönhofen Ing. KL	Ergänzungen:
Aufnahme: Januar 2008	
Feldvergleich: Januar 2008	
Kataster: Januar 2008	

