

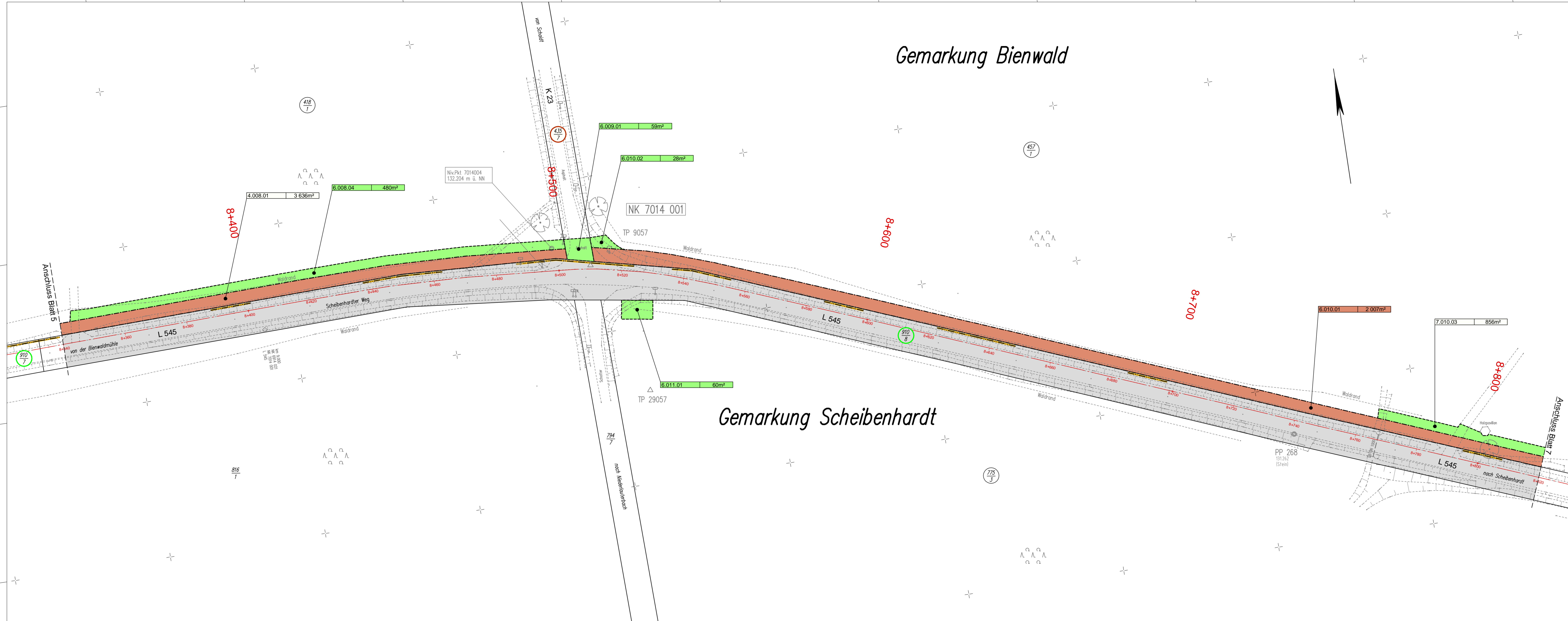
Y 3434375.042  
X 5428832.636

Y 3434868.131  
X 5428757.911

Y 3434345.335  
X 5428637.330

Y 3434838.424  
X 5428562.405










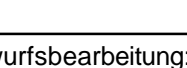
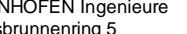
Blattformat: 1,227m x 0,445m = 0,54qm




Gemarkung Bienwald

Gemarkung Scheibenhardt


**LEGENDE**

-  zu erwerbende Fläche
-  vorübergehend in Anspruch zu nehmende Fläche
-  1.001.01 10m²
-  1001 = Nummer des Grunderwerbsplanes
-  001 = Lfd. Nummer des Grunderwerbsverzeichnisses
-  01 = Teilfläche des betroffenen Flurstückes
-  10m² = zu erwerbende Fläche
-  betroffenes Flurstück
-  Flurstück im Eigentum des Landes Rheinland-Pfalz, Landesstraßenverwaltung
-  Flurstück im Eigentum des Landkreises Germersheim
-  Gemarkungsgrenze

Entwurfsbearbeitung: SCHÖNHOFEN Ingenieure Hertelstr. 11 67857 Kaiserslautern Tel: 06 31 / 4 37 45 www.schoenhofen-ing.de E-Mail: info@si-kl.de		Projekt-Nr.: 2007.058	Datum	Zeichen
			Nov. 2011	Sann
			Nov. 2011	Urchs, Walzig
			Nov. 2011	Zirkel

**Planfeststellung**

Rheinland-Pfalz  
Landesbetrieb Mobilität  
Speyer  
St.Guido-Str. 17 · 67346 Speyer  
Tel: 06232/626 · Fax: 06232/626-1102/3/4



<b>L 545</b> Anlage eines Rad- und Gehweges entlang der L 545 zwischen Steinfeld und Scheibenhardt Abschnitt: Bienwaldmühle - Scheibenhardt	Unterlage: 14.1 Blatt Nr.: G 6 Maßnahmen Nr.: A.33-07-0077.01.100.100		
	bearbeitet	Datum	Name
	gezeichnet		
	geprüft		
	Grunderwerbsplan, Maßstab 1 : 500		
	von NK: 6914 021 nach NK: 7014 001 nach NK: 7014 003		

Entwurfsprüfung: LBM Speyer:	Datum	Name
Straßenplanung:	Dez. 2011	T. Delb
Landespflege:		
Immissionsschutz:		
Nr. Art der Änderung	Datum	Name
1		
2		
3		
4		
5		
6		

aufgestellt:  
  
**i. A. gez. Elmar J. Goerz**  
Speyer, den 15. Dezember 2011

Grundplan hergestellt: Schönhofen Ing. KL	Ergänzungen:
Aufnahme: Januar 2008	
Feldvergleich: Januar 2008	
Kataster: Januar 2008	