

Y 3434821.625
X 5428713.168








Y 3435285.350
X 5428529.566

Y 3434748.828
X 5428529.304

Y 3435212.553
X 5428345.702

Blattformat: 1,227m x 0,445m = 0,54qm

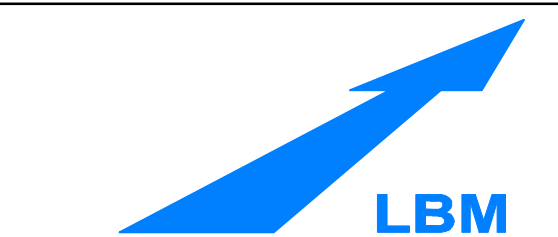


-  zu erwerbende Fläche
-  vorübergehend in Anspruch zu nehmende Fläche
-  1. = Nummer des Grunderwerbsplanes
001. = Lfd. Nummer des Grunderwerbsverzeichnisses
01 = Teilfläche des betroffenen Flurstückes
- 10m² = zu erwerbende Fläche
-  betroffenes Flurstück
-  Flurstück im Eigentum des Landes Rheinland-Pfalz, Landesstraßenverwaltung
-  Flurstück im Eigentum des Landkreises Gernersheim
-  Gemarkungsgrenze

Entwurfsbearbeitung:		Projekt-Nr.:	2007.058	
SCHÖNHOFEN Ingenieure Hertelstr. 11 67857 Kaiserslautern Tel: 06 31 / 3 41 24 - 0 Fax: 06 31 / 4 37 45 www.schoenhofen-ing.de E-Mail: info@si.de		Datum	Nov. 2011	Zeichen
		bearbeitet:	Nov. 2011	Urchs, Walzig
		Cad / Grafik:	Nov. 2011	Zirkel
		geprüft:	Nov. 2011	

Planfeststellung

Rheinland-Pfalz
Landesbetrieb Mobilität
Speyer
St.Guido-Str. 17 · 67346 Speyer
Tel: 06232/626 · Fax: 06232/626-1102/3/4



L 545	Unterlage:	14.1	
Anlage eines Rad- und Gehweges entlang der L 545 zwischen Steinfeld und Scheibenhardt	Blatt Nr.:	G 7	
Abschnitt: Bienwaldmühle - Scheibenhardt	Maßnahmen Nr.:	A.33-07-0077.01.100.100	
	bearbeitet	Datum	Name
	gezeichnet		
	geprüft		
	Grunderwerbsplan, Maßstab 1 : 500		
	von NK: 7014 001	nach NK: 7014 003	

Entwurfsprüfung: LBM Speyer:	Datum	Name	
Straßenplanung:	Dez. 2011	T. Delb	
Landespflege:			
Immissionsschutz:			
Nr.	Art der Änderung	Datum	Name
1			
2			
3			
4			
5			
6			

aufgestellt:

i. A. gez. Elmar J. Goerz

Speyer, den 15. Dezember 2011

Grundplan hergestellt: Schönhofen Ing. KL	Ergänzungen:
Aufnahme: Januar 2008	
Feldvergleich: Januar 2008	
Kataster: Januar 2008	