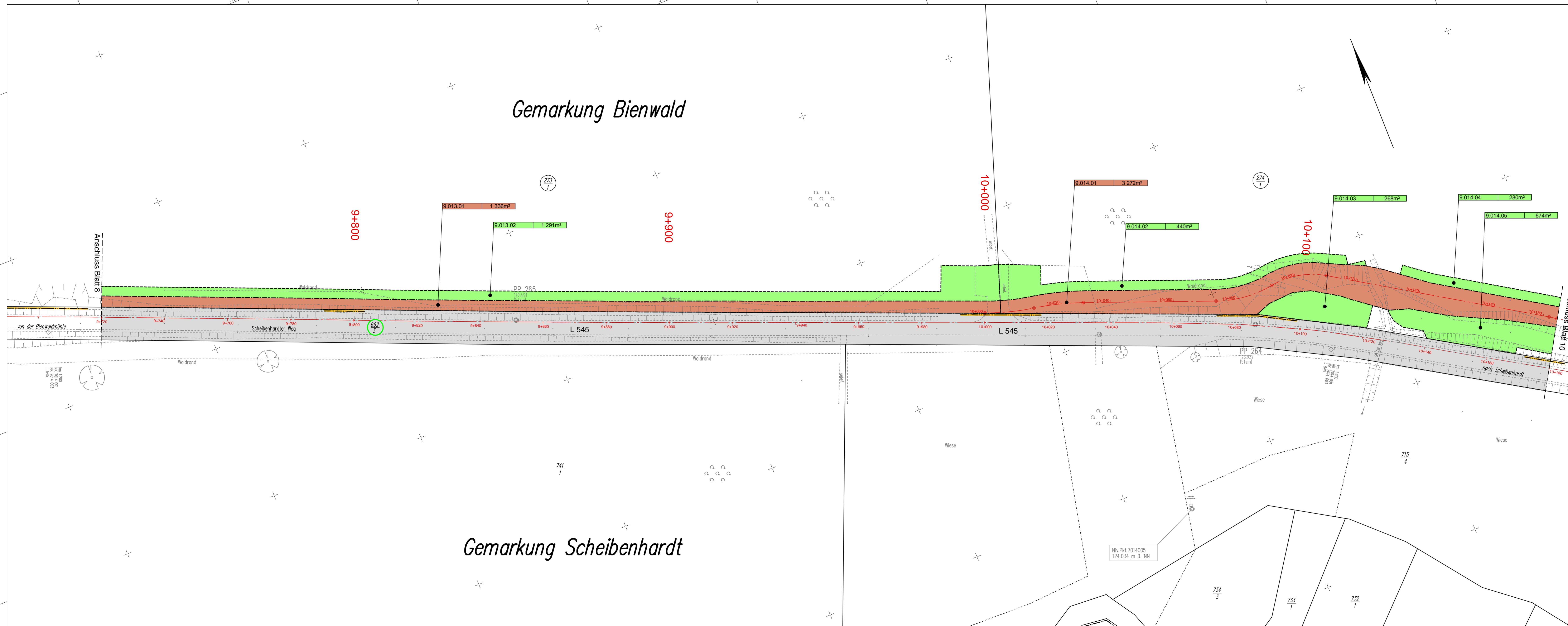


Y 3435678.525  
X 5428375.818



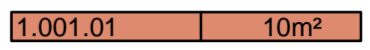

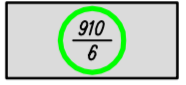


Y 3436142.252  
X 5428192.216

Gemarkung Bienwald

Gemarkung Scheibenhardt




**LEGENDE**

-  zu erwerbende Fläche
-  vorübergehend in Anspruch zu nehmende Fläche
-  1. = Nummer des Grunderwerbsplanes  
001. = Lfd. Nummer des Grunderwerbsverzeichnisses  
01 = Teilfläche des betroffenen Flurstückes  
10m² = zu erwerbende Fläche
-  betroffenes Flurstück
-  Flurstück im Eigentum des Landes Rheinland-Pfalz, Landesstraßenverwaltung
-  Flurstück im Eigentum des Landkreises Gernersheim
-  Gemarkungsgrenze

Entwurfsbearbeitung: SCHÖNHOFEN Ingenieure Hertelstr. 11 67857 Kaiserslautern Tel: 06 31 73 41 24 - 0 Fax: 06 31 74 37 45 www.schoenhofen-ing.de E-Mail: info@si-kl.de	Projekt-Nr.: 2007.058	Datum: Nov. 2011	Zeichen: Sann
	bearbeitet: Nov. 2011	Cad / Grafik: Nov. 2011	Urchs, Walzig
	geprüft: Nov. 2011		Zirkel

**Planfeststellung**

<b>Rheinland-Pfalz</b> Landesbetrieb Mobilität Speyer St.Guido-Str. 17 · 67346 Speyer Tel: 06232/626 · Fax: 06232/626-1102/3/4	
--	---

<b>L 545</b> Anlage eines Rad- und Gehweges entlang der L 545 zwischen Steinfeld und Scheibenhardt Abschnitt: Bienwaldmühle - Scheibenhardt	Unterlage: 14.1 Blatt Nr.: G 9 Maßnahmen Nr.: A.33-07-0077.01.100.100								
	<table border="1"> <tr><th>Datum</th><th>Name</th></tr> <tr><td>bearbeitet</td><td></td></tr> <tr><td>gezeichnet</td><td></td></tr> <tr><td>geprüft</td><td></td></tr> </table>	Datum	Name	bearbeitet		gezeichnet		geprüft	
Datum	Name								
bearbeitet									
gezeichnet									
geprüft									
	Grunderwerbsplan, Maßstab 1 : 500 von NK: 7014 001 nach NK: 7014 003								

Entwurfsprüfung: LBM Speyer:	Datum	Name
Straßenplanung:	Dez. 2011	T. Delb
Landespflege:		
Immissionsschutz:		
Nr. Art der Änderung	Datum	Name
1		
2		
3		
4		
5		
6		

aufgestellt:  
  
**i. A. gez. Elmar J. Goerz**  
Speyer, den 15. Dezember 2011

Grundplan hergestellt: Schönhofen Ing. KL	Ergänzungen:
Aufnahme: Januar 2008	
Feldvergleich: Januar 2008	
Kataster: Januar 2008	

Y 3435605.729  
X 5428191.955

Y 3436069.456  
X 5428008.353

Blattformat: 1,227m x 0,445m = 0,54qm

