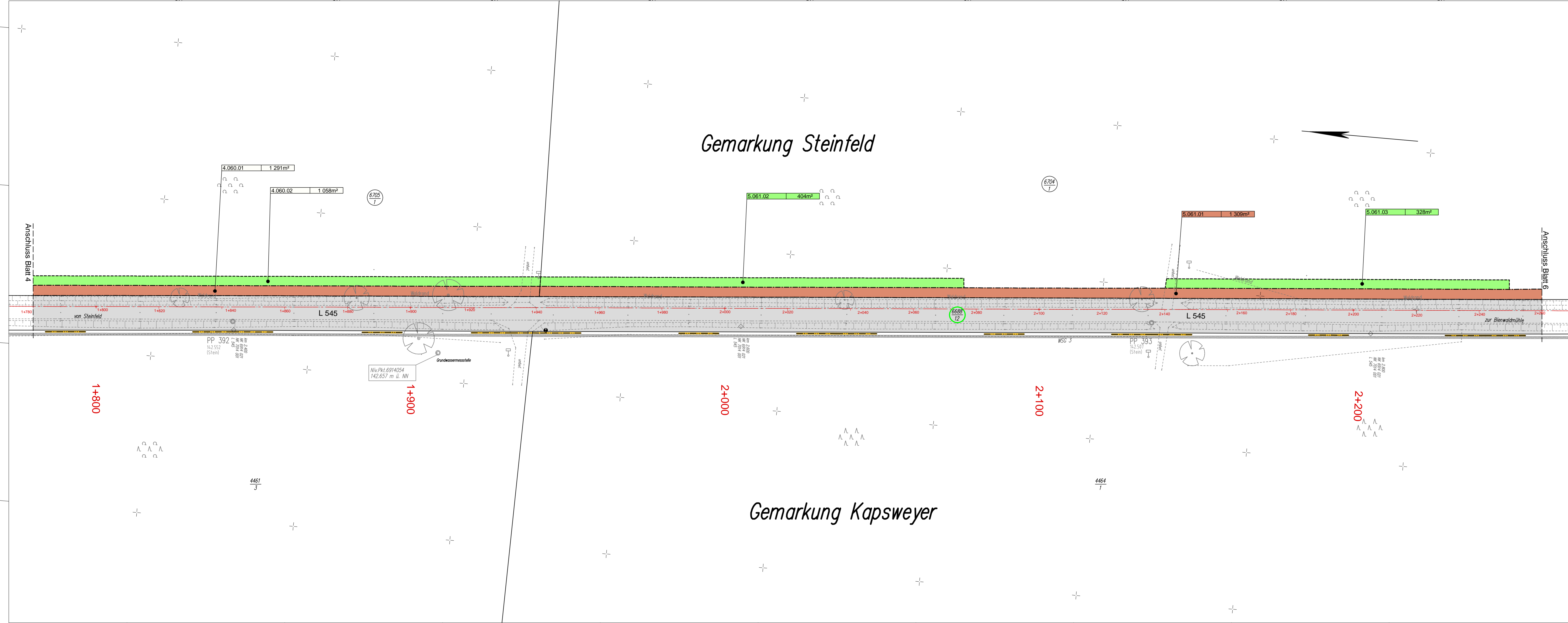


Y 3430208.508
X 5432854.824



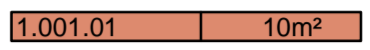




Y 3430252.324
X 5432358.003

Gemarkung Steinfeld

Gemarkung Kapsweyer




LEGENDE

-  zu erwerbende Fläche
-  vorübergehend in Anspruch zu nehmende Fläche
-  1. = Nummer des Grunderwerbsplanes
001. = Lfd. Nummer des Grunderwerbsverzeichnisses
01 = Teilfläche des betroffenen Flurstückes
-  10m² = zu erwerbende Fläche
-  betroffenes Flurstück
-  Flurstück im Eigentum des Landes Rheinland-Pfalz, Landesstraßenverwaltung
-  Gemarkungsgrenze

Entwurfsbearbeitung: SCHÖNHOFEN Ingenieure Henselstr. 10 67657 Kaiserslautern Tel: 06 31 / 41 24 - 0 Fax: 06 31 / 4 37 45 www.schoenhofen-ing.de E-Mail: info@si-kl.de		Projekt-Nr.: 2007.058	Datum	Zeichen
			Nov. 2011	Sann
			Nov. 2011	Urchs, Walzig
			Nov. 2011	Zirkel

Planfeststellung

Rheinland-Pfalz Landesbetrieb Mobilität Speyer St.Guido-Str. 17 · 67346 Speyer Tel: 06232/626 · Fax: 06232/626-1102/3/4			
L 545 Anlage eines Rad- und Gehweges entlang der L 545 zwischen Steinfeld und Scheibharadt Abschnitt: Steinfeld-Bienwaldmühle		Unterlage: 14.1 Blatt Nr.: G 5 Maßnahmen Nr.: A.33-07-0076.01.100.100	
Bau-km 1+780.00 - Bau-km 2+260.00 Entwurfsprüfung: LBM Speyer: Straßenplanung: Landespflege: Immissionsschutz: Nr. Art der Änderung 1 2 3 4 5 6		Datum Name Dez. 2011 T. Delb Datum Name Datum Name	
aufgestellt: i. A. gez. Elmar J. Goerz Speyer, den 15. Dezember 2011		Grundplan hergestellt: Schönhofen Ing. KL Aufnahme: Januar 2008 Feldvergleich: Januar 2008 Kataster: Januar 2008	
Ergänzungen:			

Y 3430011.522
X 5432837.451
Blattformat: 1,227m x 0,445m = 0,54qm

Y 3430055.338
X 5432340.630

