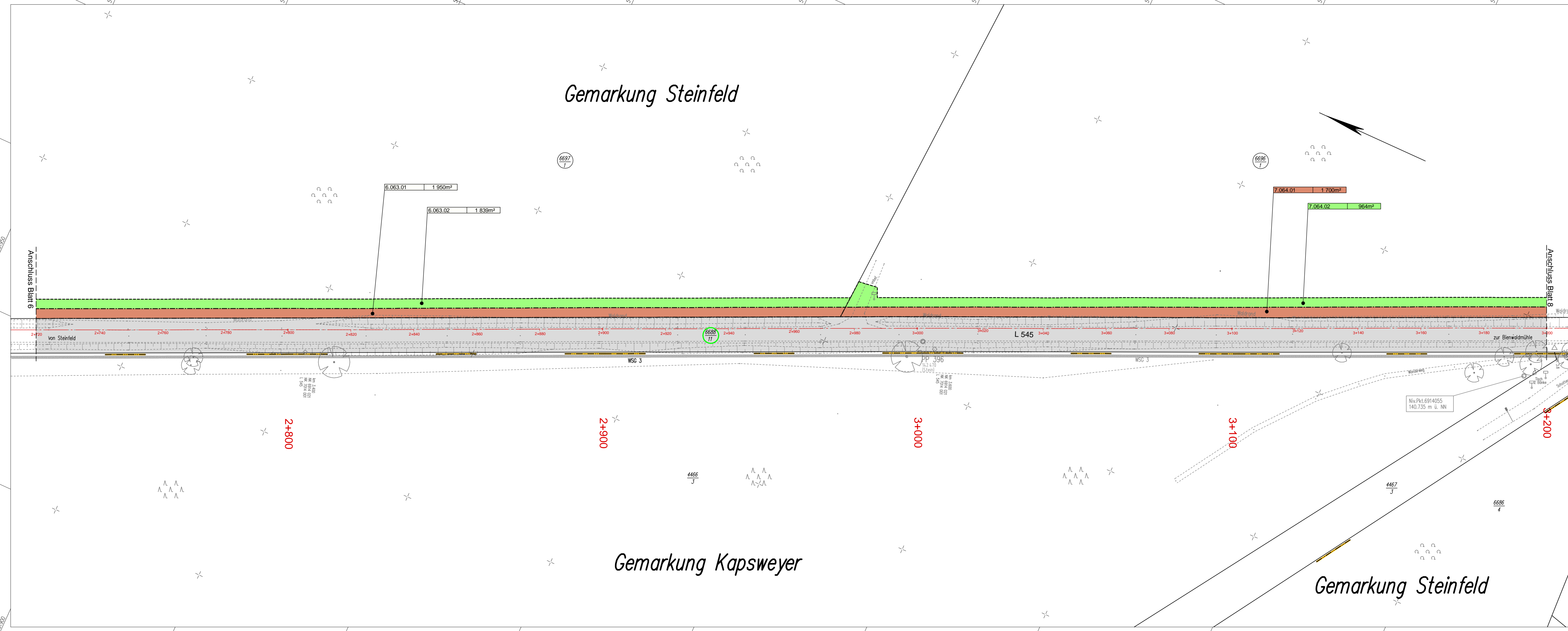


Y 3430390.124
X 5431979.530



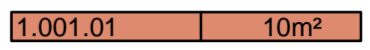




Y 3430596.794
X 5431525.614

Y 3430210.151
X 5431897.587
Blattformat: 1,227m x 0,445m = 0,54qm

Y 3430416.821
X 5431443.671




LEGENDE

-  zu erwerbende Fläche
-  vorübergehend in Anspruch zu nehmende Fläche
-  1. = Nummer des Grunderwerbsplanes
001. = Lfd. Nummer des Grunderwerbsverzeichnisses
01 = Teilfläche des betroffenen Flurstückes
-  10m² = zu erwerbende Fläche
-  betroffenes Flurstück
-  Flurstück im Eigentum des Landes Rheinland-Pfalz, Landesstraßenverwaltung
-  Gemarkungsgrenze

Entwurfsbearbeitung: SCHÖNHOFEN Ingenieure Hertelstrumring 5 67857 Kaiserslautern Tel: 06 31 / 3 41 24 - 0 Fax: 06 31 / 4 37 45 www.schoenhofen-ing.de E-Mail: info@si-kl.de		Projekt-Nr.: 2007.058	Datum	Zeichen
			Nov. 2011	Sann
			Nov. 2011	Urchs, Walzig
			Nov. 2011	Zirkel

Planfeststellung

Rheinland-Pfalz Landesbetrieb Mobilität Speyer St.Guido-Str. 17 · 67346 Speyer Tel: 06232/626 · Fax: 06232/626-1102/3/4	
--	---

L 545 Anlage eines Rad- und Gehweges entlang der L 545 zwischen Steinfeld und Scheibenhart Abschnitt: Steinfeld-Bienwaldmühle Bau-km 2+720.00 - Bau-km 3+200.00	Unterlage: 14.1 Blatt Nr.: G 7 Maßnahmen-Nr.: A.33-07-0076.01.100.100
---	---

Entwurfsprüfung: LBM Speyer:	Datum	Name
Straßenplanung:	Dez. 2011	T. Delb
Landespflege:		
Immissionsschutz:		
Nr. Art der Änderung	Datum	Name
1		
2		
3		
4		
5		
6		

aufgestellt:

i. A. gez. Elmar J. Goerz
Speyer, den 15. Dezember 2011

Grundplan hergestellt: Schönhofen Ing. KL	Ergänzungen:
Aufnahme: Januar 2008	
Feldvergleich: Januar 2008	
Kataster: Januar 2008	