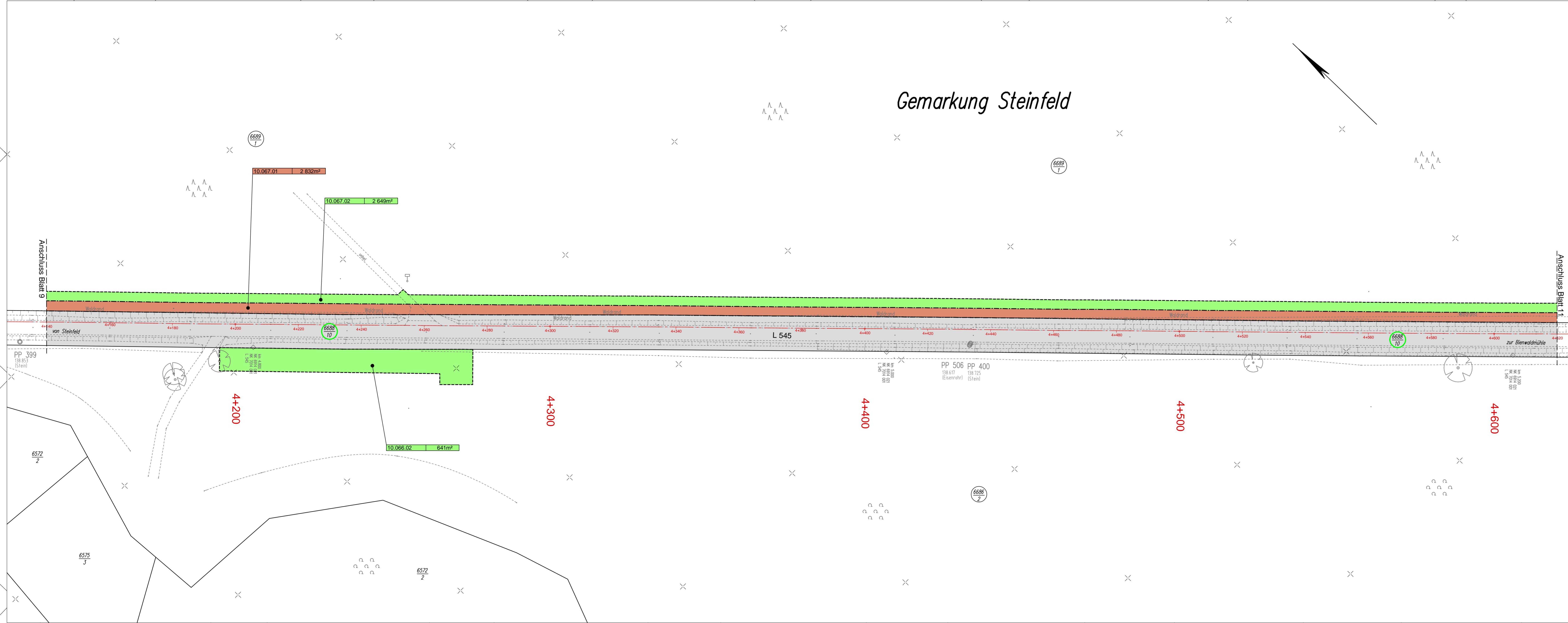




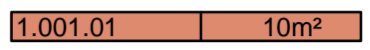




Y 3431235.133
X 5430933.890

Y 3431581.093
X 5430574.635

Gemarkung Steinfeld




LEGENDE

-  zu erwerbende Fläche
-  vorübergehend in Anspruch zu nehmende Fläche
-  1. = Nummer des Grunderwerbsplanes
001. = Lfd. Nummer des Grunderwerbsverzeichnis
01 = Teilfläche des betroffenen Flurstückes
-  10m² = zu erwerbende Fläche
-  betroffenes Flurstück
-  Flurstück im Eigentum des Landes Rheinland-Pfalz, Landesstraßenverwaltung
-  Gemarkungsgrenze

Entwurfsbearbeitung: SCHÖNHOFEN Ingenieure Herrnstr. 11 67657 Kaiserslautern Tel: 06 31 / 41 24 - 0 Fax: 06 31 / 4 37 45 www.schoenhofen-ing.de E-Mail: info@si-k.de		Projekt-Nr.: 2007.058	Datum	Zeichen
			Nov. 2011	Sann
			Nov. 2011	Urchs, Walzig
			Nov. 2011	Zirkel

Planfeststellung

Rheinland-Pfalz Landesbetrieb Mobilität Speyer St.Guido-Str. 17 · 67346 Speyer Tel: 06232/626 · Fax: 06232/626-1102/3/4		
L 545 Anlage eines Rad- und Gehweges entlang der L 545 zwischen Steinfeld und Scheibharth Abschnitt: Steinfeld-Bienwaldmühle	Unterlage: 14.1 Blatt Nr.: G 10 Maßnahmen Nr.: A.33-07-0076.01.100.100	
Bearbeitet: <input type="checkbox"/>	Datum	Name
Gezeichnet: <input type="checkbox"/>		
Geprüft: <input type="checkbox"/>		
Grunderwerbsplan, Maßstab 1 : 500		
von NK: 6914 021 nach NK: 7014 001		
Entwurfsprüfung: LBM Speyer:	Datum	Name
Straßenplanung:	Dez. 2011	T. Delb
Landespflege:		
Immissionsschutz:		
Nr.	Art der Änderung	Datum
1		
2		
3		
4		
5		
6		

aufgestellt:	
i. A. gez. Elmar J. Goerz	
Speyer, den 15. Dezember 2011	

Grundplan hergestellt: Schönhofen Ing. KL	Ergänzungen:
Aufnahme: Januar 2008	
Feldvergleich: Januar 2008	
Kataster: Januar 2008	

Y 3431092.692 X 5430796.720 Blattformat: 1,227m x 0,445m = 0,54qm

Y 3431438.652 X 5430437.465

