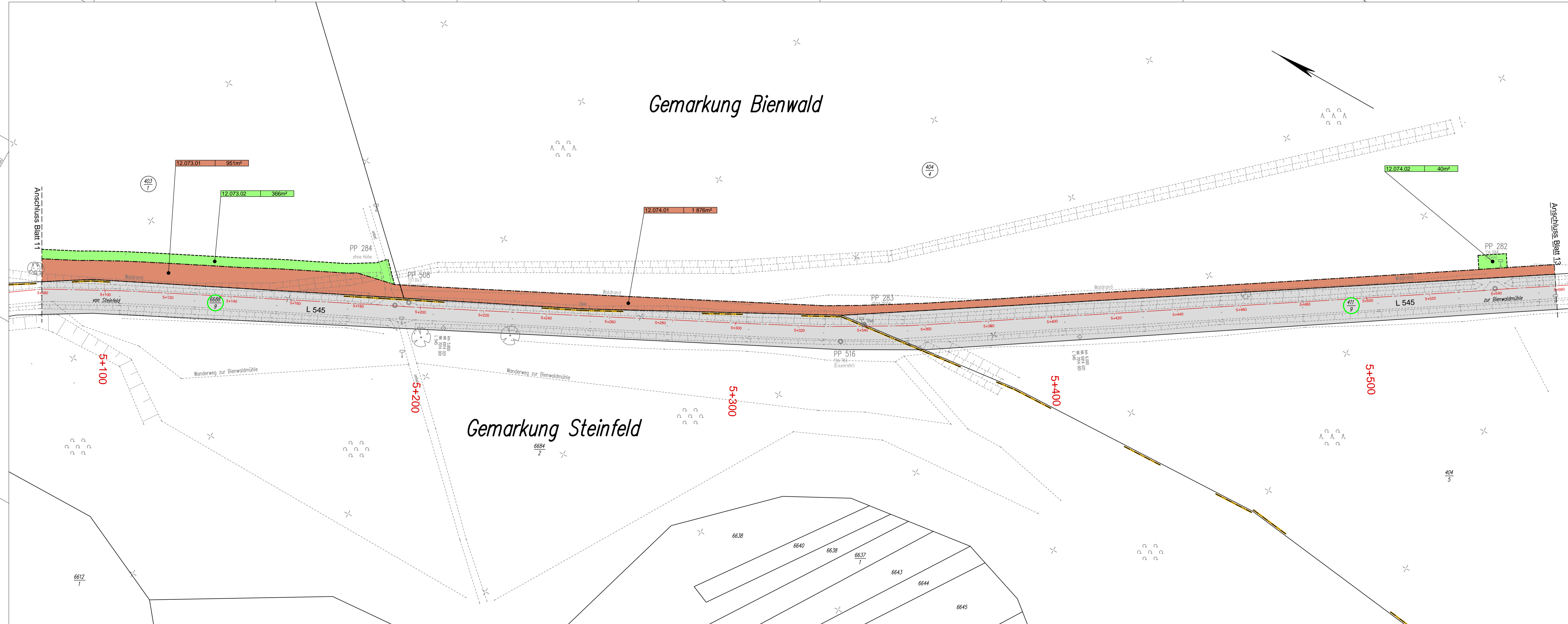


Y 3431888.148  
X 5430223.317






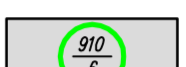

Y 3432133.896  
X 5429789.313

Y 3431716.069  
X 5430125.880  
Blattformat: 1,227m x 0,445m = 0,54qm

Y 3431961.817  
X 5429691.876



### LEGENDE

-  zu erwerbende Fläche
-  vorübergehend in Anspruch zu nehmende Fläche
-  1. = Nummer des Grunderwerbsplanes  
001. = Lfd. Nummer des Grunderwerbsverzeichnisses  
01 = Teilfläche des betroffenen Flurstückes
-  10m² = zu erwerbende Fläche
-  betroffenes Flurstück
-  Flurstück im Eigentum des Landes Rheinland-Pfalz, Landesstraßenverwaltung
-  Gemarkungsgrenze

Entwurfsbearbeitung: SCHÖNHOFEN Ingenieure Herrnstr. 11 67657 Kaiserslautern Tel: 06 31 / 3 41 24 - 0 Fax: 06 31 / 4 37 45 www.schoenhofen-ing.de E-Mail: info@si-kl.de		Projekt-Nr.: 2007.058	Datum	Zeichen
		bearbeitet: Nov. 2011	Sann	
		Cad / Grafik: Nov. 2011	Urchs, Walzig	
		geprüft: Nov. 2011	Zirkel	

**Planfeststellung**

Rheinland-Pfalz  
Landesbetrieb Mobilität  
Speyer  
St.Guido-Str. 17 · 67346 Speyer  
Tel: 06232/626 · Fax: 06232/626-1102/3/4

**L 545**  
Anlage eines Rad- und Gehweges entlang der L 545 zwischen Steinfeld und Scheibharhart  
Abschnitt: Steinfeld-Bienwaldmühle

Bau-km 5+080.00 - Bau-km 5+560.00  
Entwurfsprüfung: LBM Speyer;  
Straßenplanung: LBM Speyer;  
Landespflege:  
Immissionsschutz:

Unterlage: 14.1	Datum	Name
Blatt Nr.: G 12	Dez. 2011	T. Delb
Maßnahmen Nr.: A.33-07-0076.01.100.100		
bearbeitet		
gezeichnet		
geprüft		
Grunderwerbsplan, Maßstab 1 : 500		
von NK: 6914 021	nach NK: 7014 001	

Nr.	Art der Änderung	Datum	Name
1			
2			
3			
4			
5			
6			

aufgestellt:

**i. A. gez. Elmar J. Goerz**  
Speyer, den 15. Dezember 2011

Grundplan hergestellt: Schönhofen Ing. KL	Ergänzungen:
Aufnahme: Januar 2008	
Feldvergleich: Januar 2008	
Kataster: Januar 2008	

