





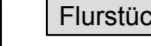

Y 32448714.610
X 5467951.718

Y 32449041.963
X 5468390.576

Gemarkung Haßloch

Gemarkung Iggelheim

Legende

-  Erwerb von Flächen für den Straßenbausträger (Land)
 -  Erwerb von Flächen für landespflegerische Maßnahmen
 -  vorübergehende Inanspruchnahme
 -  Flurstück Nr.: 73
 -  Flurstück Nr.: 9
 -  1.44.1
- betroffenes Grundstück
mit Erwerb und / oder vorübergehender Inanspruchnahme
- betroffenes Grundstück
im Eigentum des Straßenbausträgers
- Nr. des Grunderwerbsverzeichnisses
1. Teilfläche eines Flurstückes
44. Nr. des betroffenen Flurstückes
1. Nr. des Grunderwerbsplanes



Y 32448936.643
X 5467786.099

Y 32449263.996
X 5468224.957

c	b	a	Nr.	Art der Änderung	Datum	Name

MANNS Ingenieure GmbH
Beratung | Planung | Bauwesen
Görsstraße 44 | 66243 Speyer
Tel.: +49 62 21 21 21 21
Fax: +49 62 21 21 21 21
E-Mail: info.manns@t-online.de

Manns Ingenieure


Projekt-Nr.: 2612 - 0954
bearbeitet: 0.80
gezeichnet: April 2020
geprüft: Mai 2020

Datum Name
Name
Meurer
Werz

LBM Landesbetrieb Mobilität
Speyer
St. Guido-Straße 17
67348 Speyer
Tel.: 06232/2626-0
Fax: 06232/2626-1102

Datum Name
Name
Mayer

FESTSTELLUNGSENTWURF

Straßenbauverwaltung: 		Unterlage: 10.1 Blatt-Nr.: 1 Grunderwerbsplan
PROJIS-Nr.:	SAP-Nr.: A.33-08-0039.01	Maßstab: 1 : 500

**L 532
Ortsumgebung
Böhlerweg - Iggelheim**

aufgestellt:
Speyer, den ...11.11.2020...

gez. Martin Schaff
(Lfd. Baudirektor)