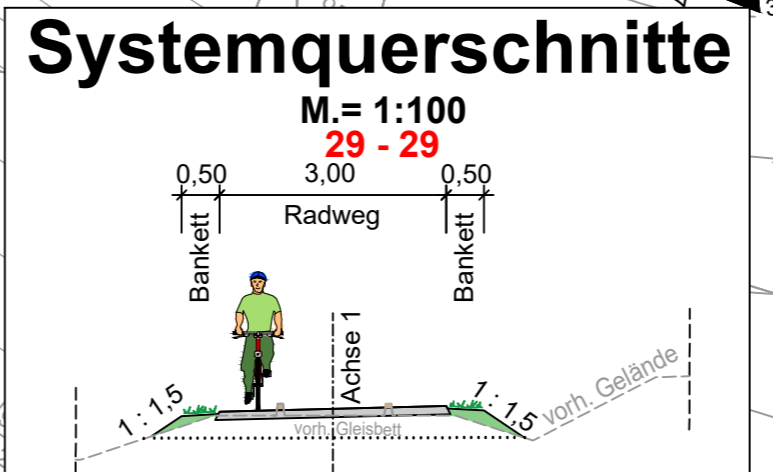

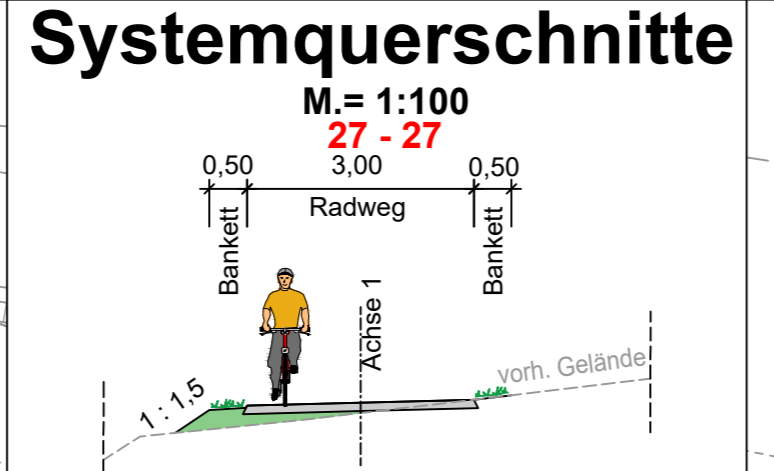
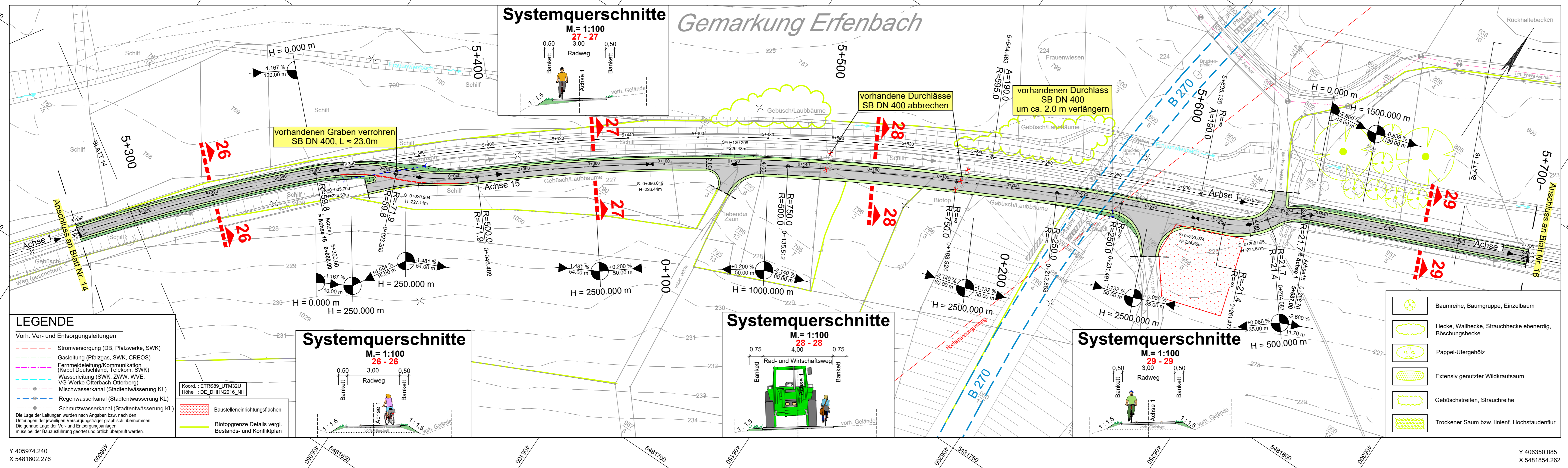


Y 405905.466  
X 5481704.854

Y 406281.311  
X 5481956.841




### LEGENDE

Vorh. Ver- und Entsorgungsleitungen

- Stromversorgung (DB, Pfalzwerke, SWK)
- Gasleitung (Pfalzgas, SWK, CREOS)
- Fernmeldeleitung/Kommunikation (Kabel Deutschland, Telekom, SWK)
- Wasserleitung (SWK, ZWW, WVE, VG-Werke Otterbach-Otterberg)
- Mischwasserkanal (Stadtentwässerung KL)
- Regenwasserkanal (Stadtentwässerung KL)
- Schmutzwasserkanal (Stadtentwässerung KL)

Die Lage der Leitungen wurden nach Angaben bzw. nach den Unterlagen der jeweiligen Versorgungsträger graphisch übernommen. Die genaue Lage der Ver- und Entsorgungsanlagen muss bei der Bauausführung geortet und örtlich überprüft werden.



	Baumreihe, Baumgruppe, Einzelbaum
	Hecke, Wallhecke, Strauchhecke ebenerdig, Böschungshecke
	Pappel-Ufergehölz
	Extensiv genutzter Wildkrautsaum
	Gebüschstreifen, Strauchreihe
	Trockener Saum bzw. linief. Hochstaudenflur

### Technische Planung

	Einschnittsböschung		Fahrbahnquerneigung
	Mulde		Hochpunkt
	Bankett		Tiefpunkt
	Radweg		Neigungsbruchpunkt mit Angabe von Gefälle (-) und Steigung (+) in Prozent, Länge der Gefälle- (Steigungs-) Strecke und Halbmesser
	Bankett		Best. Kanaldeckel, Hydranten- und Schieberkappen sind an die neue Straße höhen- und lagemäßig anzupassen.
	Dammböschung		
	Durchlass		
	Straßenablauf		

Entwurfsbearbeitung: SCHÖNHOFEN Ingenieure Hertelsbrunneng 5 67657 Kaiserslautern Tel.: 06 31 / 3 41 24 - 0 Fax: 06 31 / 4 37 45 E-Mail: info@si-kl.de	Projekt-Nr.: 2017.006 Datum: Nov. 2020 Name: Berg A. bearbeitet: Nov. 2020 Name: Na gezeichnet: Nov. 2020 Name: Na geprüft: Nov. 2020 Name: Berg A.
--	---

### FESTSTELLUNGSENTWURF

Weilerbach	Rodenbach	Otterbach	Kaiserslautern

Unterlage: 5 Blatt-Nr.: 15  
Lageplan (Bau-km 5+280 bis 5+700)  
Maßstab: 1 : 500

### Neubau Bachbahn- Radweg Abschnitt Weilerbach - Otterbach

aufgestellt, den 18.12.2020	aufgestellt, den 18.12.2020
gez. Bonhagen Weilerbach	gez. Schwarm Rodenbach
aufgestellt, den 18.12.2020	aufgestellt, den 18.12.2020
gez. Kölbl Otterbach	gez. Kiefer Kaiserslautern

Y 405974.240  
X 5481602.276

Y 406350.085  
X 5481854.262