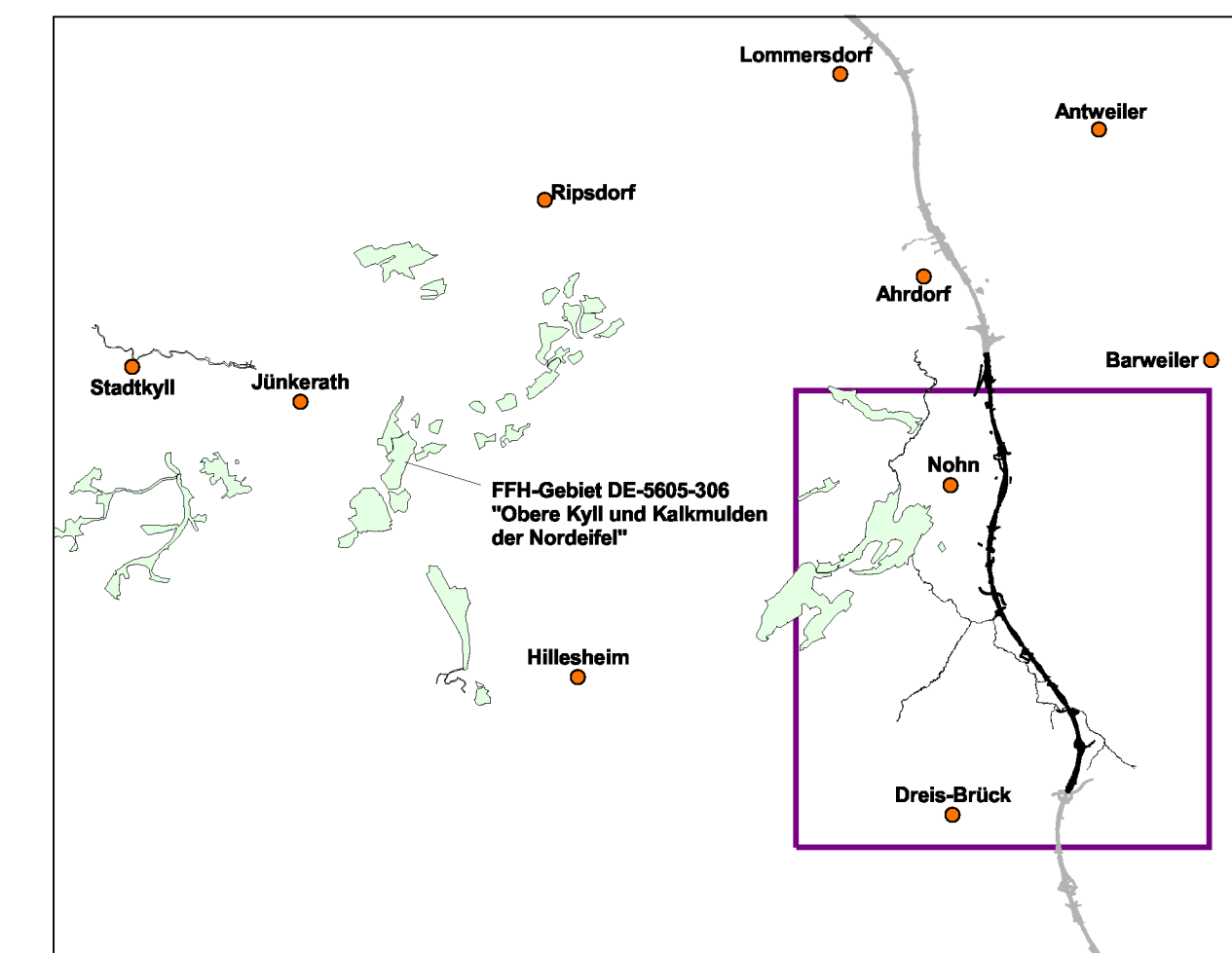


Übersichtskarte FFH-Gebiet





Maßstab 1 : 25.000
0 500 1000 1500 2000 Meter




Verträglichkeitsprüfung für das FFH-Gebiet
DE-5605-306 "Obere Kyll und Kalkmulden der
Nordeifel"


Übersichtskarte


FFH - Gebiete

-  NATURA 2000-Gebiet, bei dem Beeinträchtigungen nicht ausgeschlossen werden können und das Gegenstand der vorliegenden VP ist
-  NATURA 2000-Gebiet, bei dem Beeinträchtigungen ausgeschlossen werden können

Vogelschutzgebiete


-  NATURA 2000-Gebiet, bei dem Beeinträchtigungen nicht ausgeschlossen werden können und das Gegenstand einer weiteren FFH-VP ist

-  Funktionale Beziehungen zwischen NATURA 2000-Gebieten und / oder deren Umgebung

-  Streckenverlauf des geprüften Vorhabens
AS Kelberg - AS Adenau

-  Abschnitt Planfeststellung

-  Landesgrenze

-  Detailliert untersuchter Bereich:
Ausschnitte Karte 2 "Lebensraumtypen und Arten / Beeinträchtigungen der Erhaltungsziele", sowie Karte 3 "Maßnahmen zur Schadensbegrenzung / Verbleibende Beeinträchtigungen der Erhaltungsziele"

**Bundesautobahn A1
AS Kelberg - AS Blankenheim**
Verträglichkeitsprüfung für das FFH-Gebiet
DE-5605-306 "Obere Kyll und Kalkmulden der Nordeifel"

Karte 1: Übersichtskarte
Maßstab 1 : 25.000

FÖA Landschaftsplanung GmbH
Auf der Redoute 12
54296 Trier-Kernscheid



EDV	04/2017	A. Knippel G. Jakobs	bearbeitet	04/2017	Dr. J. Löttmann A. Kiebel
-----	---------	-------------------------	------------	---------	------------------------------

im Auftrag von:

Landesbetrieb Mobilität Trier
Dasbachstraße 15c
54292 Trier



**Landesbetrieb Straßenbau NRW
Regionalniederlassung Vile-Eifel**
Jülicher Ring 101-103
53879 Euskirchen



Trier, den 13.04.2017
FÖA Landschaftsplanung GmbH


(Dr. Jochen Löttmann)