

Y 2557706 190
X 5577866 633

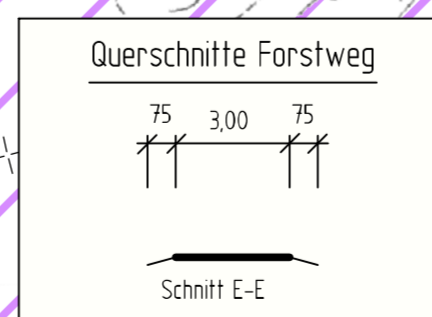
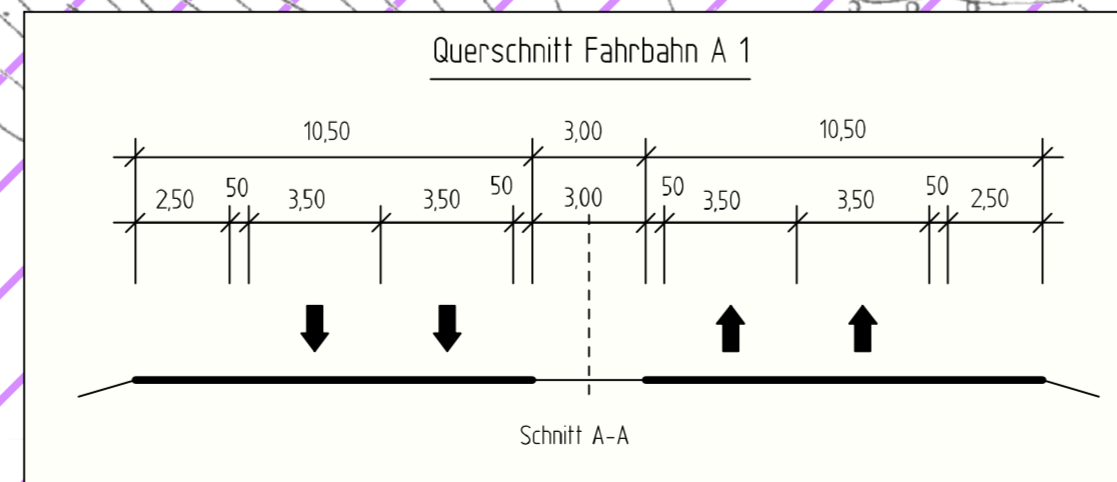
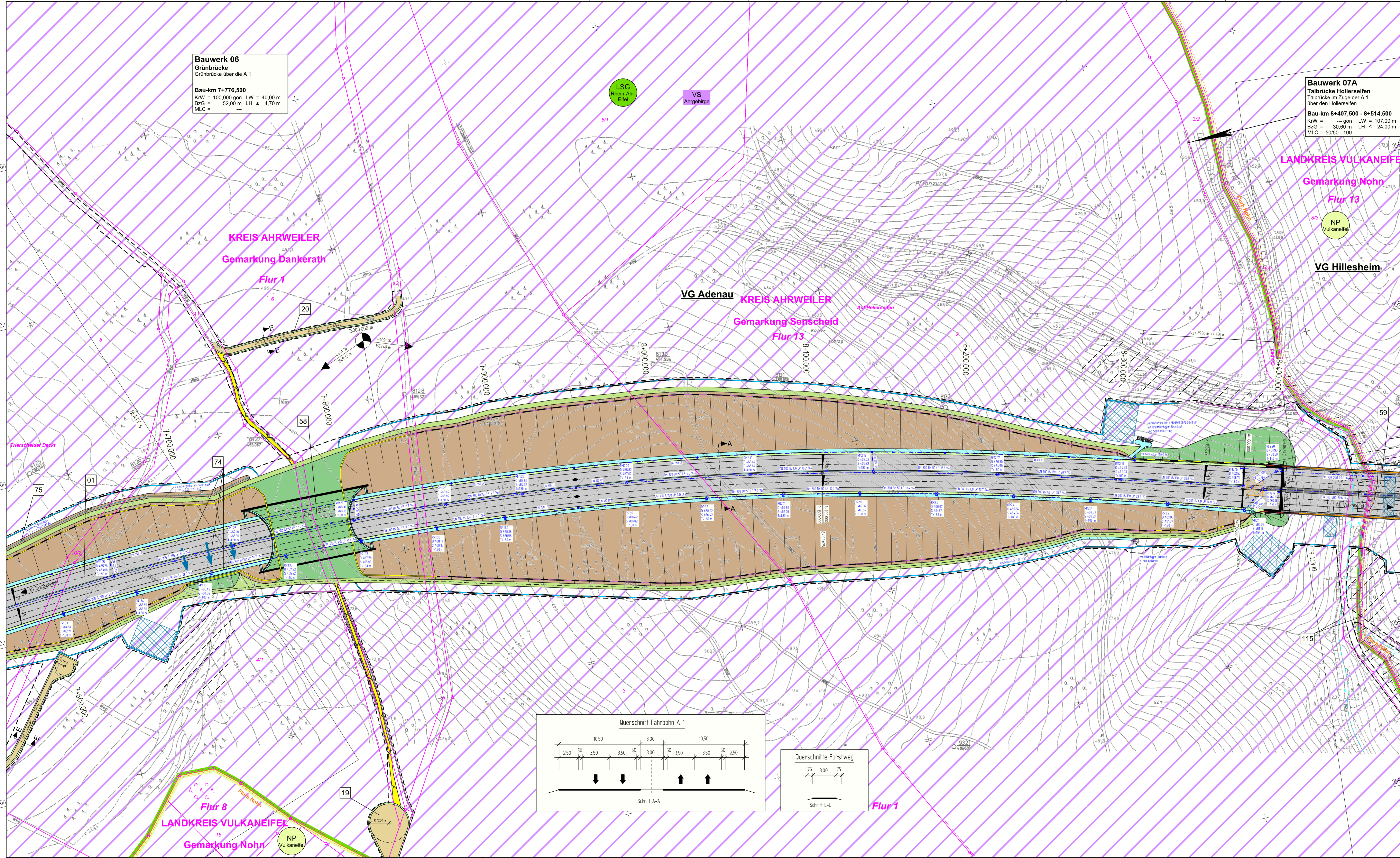
Y 2557490 976
X 5576982 448

Bauwerk 06
Grünbrücke
Grünbrücke über die A 1

Bau-km 7+776,500
KrW = 100,000 gon LW = 40,00 m
BzG = 52,00 m LH = 4,70 m
MLC = ---

Bauwerk 07A
Talbrücke Hollerseifen
Talbrücke im Zuge der A 1
über den Hollerseifen

Bau-km 8+407,500 - 8+514,500
KrW = --- gon LW = 107,00 m
BzG = 30,60 m LH = 24,00 m
MLC = 50/50 - 100



Zeichenerklärung

Planung

- Enschliffböschung
- Mulde mit Fließrichtung / Versickerungsmulde
- Bankett
- Richtungsfahrbahn mit Fahrstreifenabteilung
- Mittelstreifen, Achse
- Richtungsfahrbahn mit Fahrstreifenabteilung
- Bankett
- Dammböschung
- Unterhaltungstreifen (2,0m) / Spülstreifen
- Grünbrücke
- Parkstreifen
- Brücke mit Widerlager
- Graben
- Achshauptpunktbeschriftung
- Heckentenerung
- Querneigung
- Gradientenpunkt
- Gradientenpunkt
- Negungsbezeichnet mit Angabe von Ausrichtungsmesswert, Längsneigung und Abstand zum roten Neigungsbezeichnet

Versorgungseinrichtungen

- Trinkwasserleitung
- E-Föhrleitung
- E-Leitung
- Fernwärmeleitung
- Schmutzwasserleitung
- Abwasserdruckleitung

Entwässerung

- Regenwasserleitung DN 200 / Teilschneurohr DN 150 mit Angabe von Fließrichtung, Material und Gefälle
- Kontraktbau Drain mit Drainageleitung
- Straßenablauf mit Anschlusshaltung
- Prüfhaushalt
- Abfuhrschacht
- Rehrdurchlass mit Blöschungsstück
- Einbau einer wasserundurchlässigen Demmschicht im Schloßbereich mit k >= 10 l/m/s

Verwaltung

- Landesgrenze
- Kreisgrenze
- Gemarkungsgrenze
- Flurgrenze
- Flurückzugsgrenze

Regelungsverzeichnis

07 Nr. im Regelungsverzeichnis

Sonstiges

- Freizuhaltendes Sichtfeld
- Baukefegrenze
- Rückbaustrecke / Rückbau-vorh. Weg
- Fläche Kranstandort
- Fläche für bauzeitliche Entwässerung
- Zäune
- Waldschutzzzaun (H=2,5m)
- Waldschutzzzaun in Verb. mit Amphibien-leiteneichtung (H=2,5m)
- Waldschutzzzaun in Verb. mit Amphibien-leiteneichtung (H=2,5m) Provvis. Anbindung
- Waldschutzzzaun in Verb. mit Amphibien-leiteneichtung und Sper- und Leiteneichtung für Fledermause (H=4,0m)
- Blendschutzwand / Zaun / Sper- u. Leiteneich-tungen für Fledermause (H=4,0m (2,0m+2,0m) im Übergang)
- Blendschutzwand / Sper- u. Leiteneich-tungen für Fledermause (H=4,0m auf Grünflächen)
- Blendschutzwand auf Grünflächen (H=2,0m)
- Amphibienleiteneichtung
- Bauschutzzzaun
- Temporäre Amphibienleiteneichtung
- Temporäre Amphibienleiteneichtung und Bauschutzzzaun

Schutzgebiete

- FFH-Gebiet
- Europäisches Vogelschutzgebiet
- Naturschutzgebiet
- Landchafts-schutzgebiet
- Naturspark

weitere Gebiete

- temporäre Lagerflächen
- Flurbereinigungsfläche
- Tabulfläche

| Nr. | Art der Änderung | Datum | Name |
|-----|------------------|-------|------|
| 1 | | | |
| 2 | | | |
| 3 | | | |
| 4 | | | |
| 5 | | | |
| 6 | | | |
| 7 | | | |
| 8 | | | |
| 9 | | | |
| 10 | | | |
| 11 | | | |
| 12 | | | |
| 13 | | | |
| 14 | | | |

| | | | |
|--|--|-------------|-----------------------|
| | Landesbetrieb Mobilität Trier Dietschstraße 15c 54292 Trier Tel.: 0651/9796-0 Fax: 0651/9796-1480 | Datum | Name |
| | | bearbeitet: | 03/2018 He / Ko |
| | | gezeichnet: | 03/2018 He / Ko |
| | | geprüft: | 29/03/2018 gez. Bauch |

FESTSTELLUNGSENTWURF

| | | |
|------------------------|----------------------------------|------------------------------|
| | Landesbetrieb Mobilität Trier | Unterlage: 5 Blatt-Nr.: 5 |
| PROJIS-Nr.: 0768725720 | SAP-Nr.: A.71-02-0019.02 | Maßstab: 1 : 1.000 |

Neubau der A 1
AS Kelberg (B 410) - AS Adenau (L 10)
Bau-km 4+920 bis Bau-km 15+466,325

aufgestellt:

Trier, den 03.04.2018

Festgestellt
gemäß Kapitel A Nr. 1 des
Planfeststellungsbeschlusses vom
25.07.2022, Az.: 02-1-1897/22-3a/PfP-34PF-34PF-35
Landesbetrieb Mobilität
Rheinland-Pfalz
Planfeststellungsbehörde -
16
In Vertretung:
gez.
Dr. Markus Rieder
16
16

Y 2557167 905
X 5577997 654

Y 2556952 691
X 5577113 469