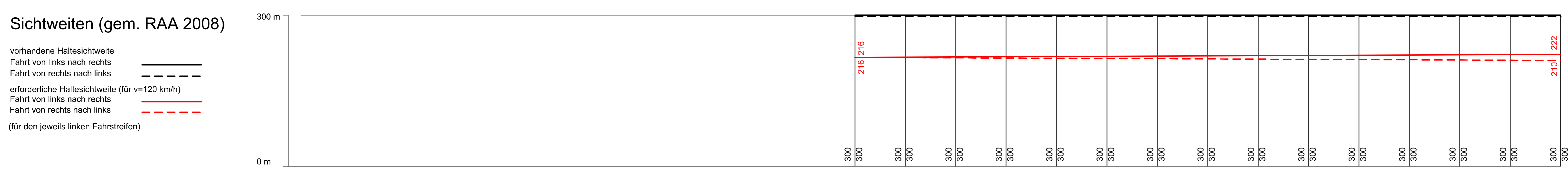
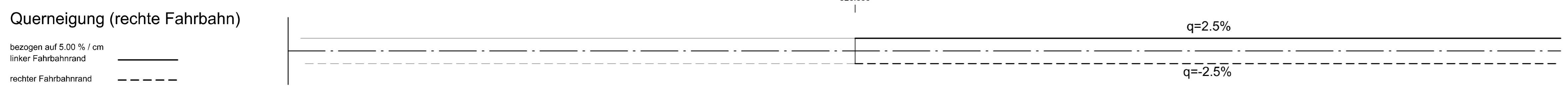
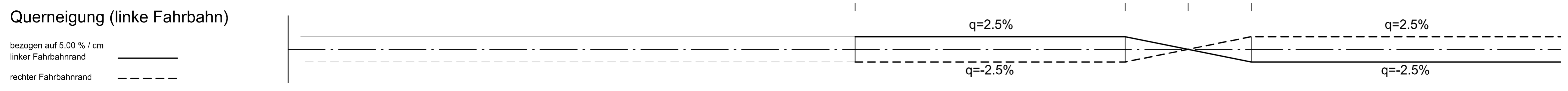
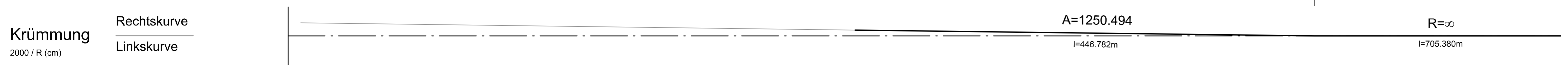
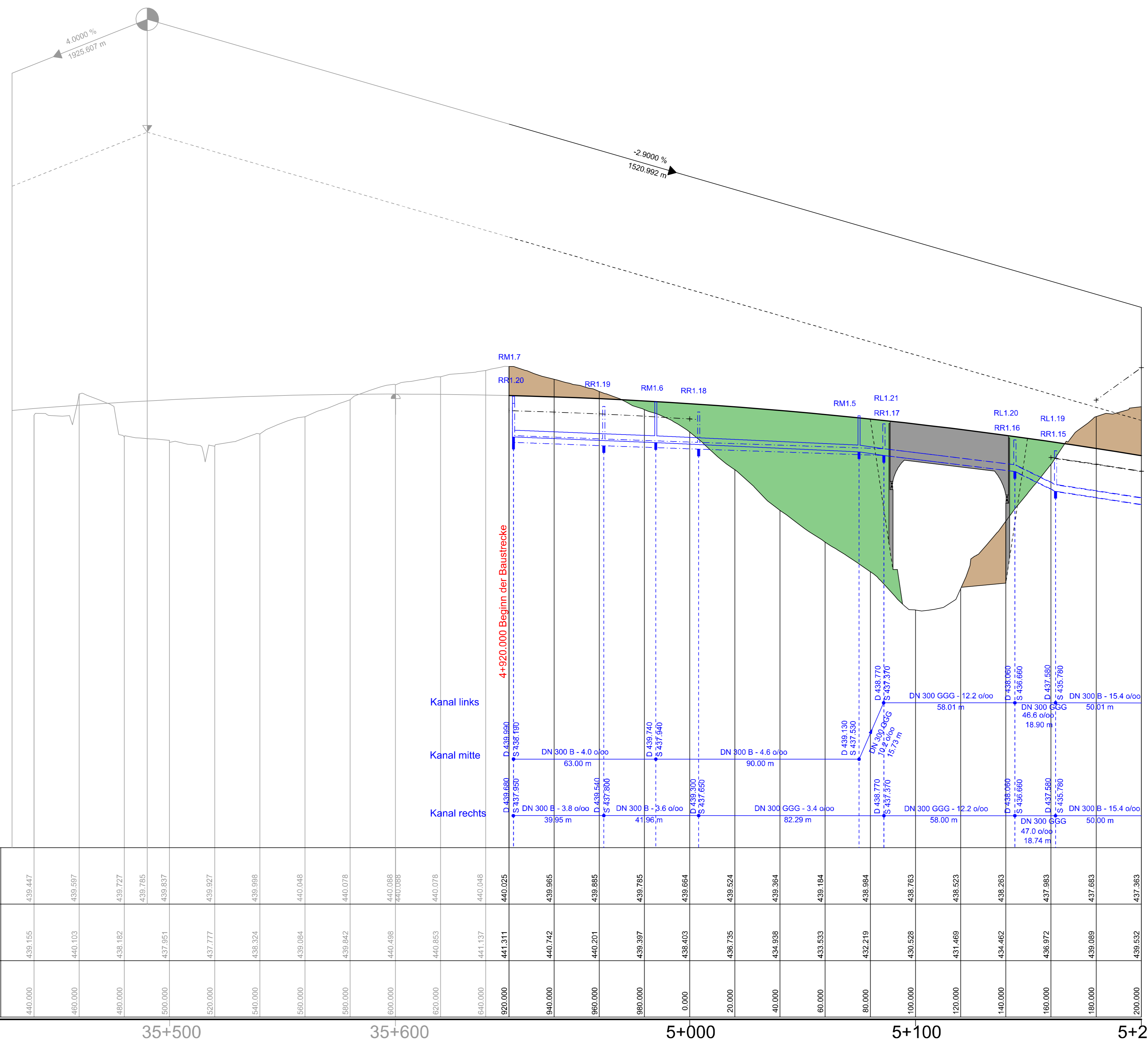


Bauwerk 01
 Grünunterführung
 Grünunterführung im Zuge der A 1
 Bau-km 5+090,000 - 5+140,000
 KW = -- gon LW = 50,00 m
 BzG = 30,00 m LH = 5,00 m
 MLC = 50/50 - 100

H = 20000,000 m
 T = 690,000 m
 f = 11,903 m
 km = 35+490,140
 h TS = 451,688 m



Zeichenerklärung

- Gradientenhochpunkt
- Gradiententiefpunkt
- Ausrundungsbeginn Kuppe / Ausrundungsende Wanne
- Tangentenschnittpunkt

H = 15,000 m
 T = 362,155 m
 f = 4,372 m
 km = 0+601,335
 hTS = 415,868 m

Neigungsbruchpunkt mit Angabe von Ausrundungshalbmesser, Tangentiallänge, Streckhöhe, Bau-km, Höhe Tangentenschnittpunkt und Abstand zum nächsten Neigungsbruchpunkt

Rohrleitung mit Angabe der Dimension und der Längsneigung
 DN 300 B - 12.2 % links
 DN 300 GGG - 12.2 % rechts
 DN 300 B - 15.4 % mitte

Schacht links, Schacht mitte, Schacht rechts, Schacht mitte und rechts

D = Deckelhöhe Schacht
 S = Sohlhöhe Schacht
 S_{ein} = Sohlhöhe Einlauf
 S_{aus} = Sohlhöhe Auslauf
 E = Einlauf
 A = Auslauf

Durchlass mit Achsen/ lfd. Nr. und Durchmesser

c	b	a	Nr.	Art der Änderung	Datum	Name

Landesbetrieb Mobilität
 Trier
 Dasbachstraße 15c
 54292 Trier
 Tel.: 0651/9796-0
 Fax: 0651/9796-1480

Datum	Name
bearbeitet: 03/2018	Hs / Ko
gezeichnet: 03/2018	Hs / Ko
geprüft: 29/03/2018	gez. Bauch

FESTSTELLUNGSENTWURF

Straßenbauverwaltung: Rheinland-Pfalz
 Unterlage: 6 Blatt-Nr.: 1
Höhenplan 1
 Bau-km 4+920 - Bau-km 5+200
 PROJIS-Nr.: 0798725720 SAP-Nr.: A.71-02-0019.02 Maßstab: 1:1.000/100

Neubau der A 1
AS Kelberg (B 410) - AS Adenau (L 10)
 Bau-km 4+920 bis Bau-km 15+466,325

aufgestellt: **Festgestellt**
 gemäß Kapitel A Nr. 1.068
 Planfeststellungsbeschluss vom
 28.07.2023, Az. 02 1-1897/PP 31a/PP 34/PP 35
 Landesbetrieb Mobilität
 Rheinland-Pfalz
 in Vertretung
 (Dr. Markus Rieder)
 c/o der Planfeststellungsbehörde

Trier, den 03.04.2018