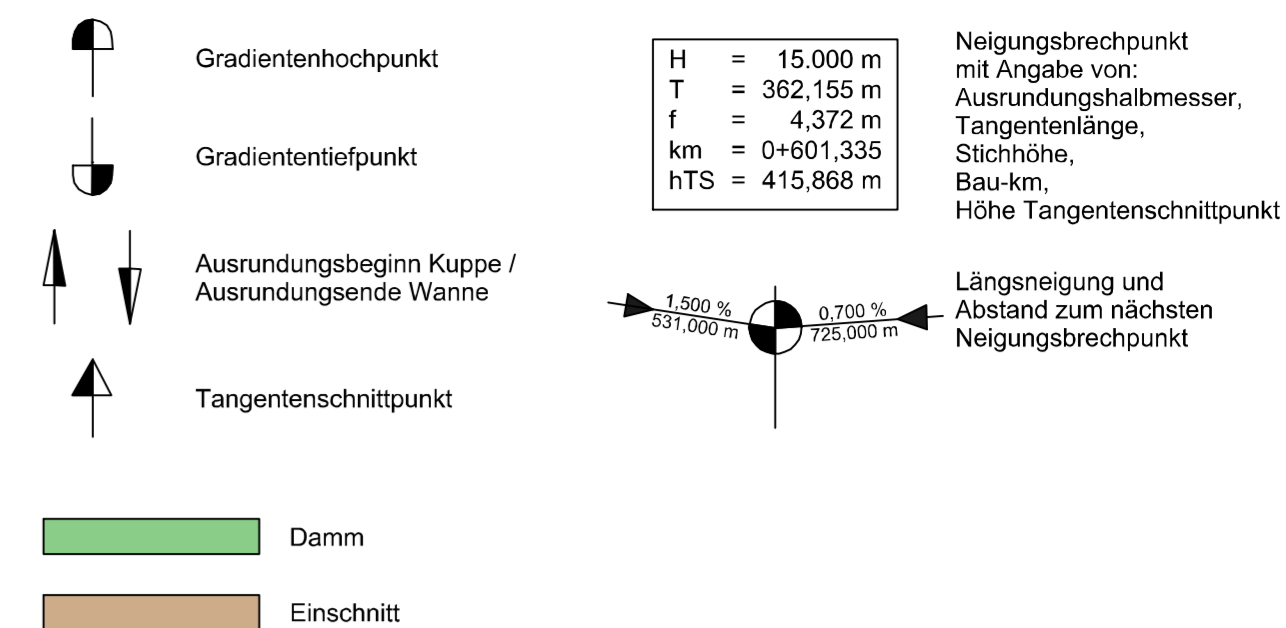


# Zeichenerklärung



ohne Ausrundung  
km 0+166.215  
h TS = 443.137 m

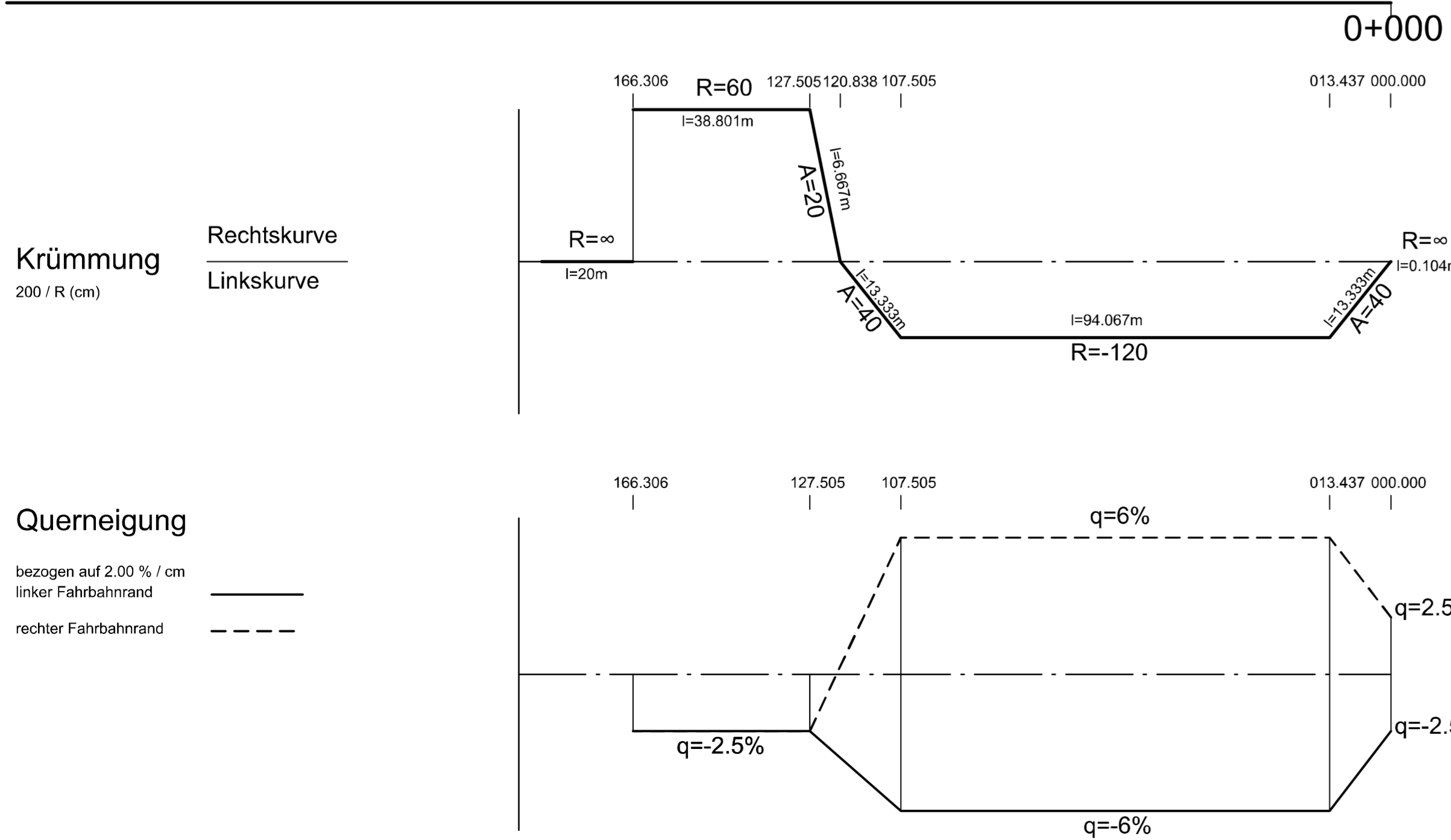
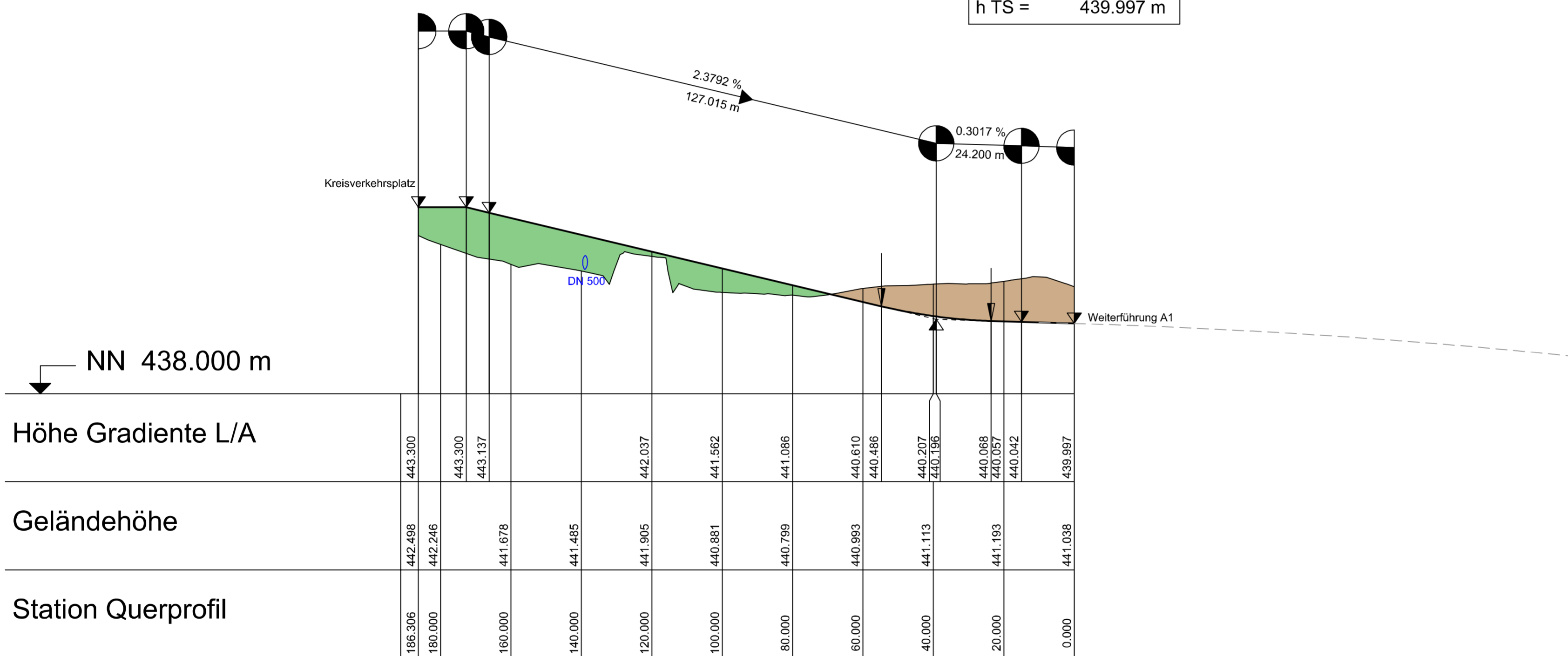
ohne Ausrundung  
km 0+172.715  
h TS = 443.300 m

ohne Ausrundung  
km 0+186.306  
h TS = 443.300 m


ohne Ausrundung  
km 0+015.000  
h TS = 440.042 m

H = 1500.000 m  
T = 15.582 m  
f = 0.081 m  
km = 0+039.200  
h TS = 440.115 m

ohne Ausrundung  
km 0+000.000  
h TS = 439.997 m



c			
b			
a			
Nr.	Art der Änderung	Datum	Name



	Landesbetrieb Mobilität Trier Dasbachstraße 15c 54292 Trier Tel.: 0651/9796-0 Fax: 0651/9796-1480	Datum	Name
	bearbeitet:	03/2018	He / Ko
	gezeichnet:	03/2018	He / Ko
	geprüft:	29/03/2018	gez. Bauch

## FESTSTELLUNGSENTWURF

Straßenbauverwaltung: 	Unterlage: 6 Blatt-Nr.: 1a <b>Höhenplan Achse 112</b> Provisor. Anbindung A 1 / L 167 / L 10 als Kreisverkehrsplatz (KVP)
PROJIS-Nr.: 0768725720	SAP-Nr.: A.71-02-0019.02
Maßstab: 1 : 1.000/100	

**Neubau der A 1  
AS Kelberg (B 410) - AS Adenau (L 10)**  
Bau-km 4+920 bis Bau-km 15+466,325

aufgestellt:  Trier, den 03.04.2018	Festgestellt gemäß Kapitel A Nr. 1 des Planfeststellungsbeschlusses vom 28.07.2023, Az.: 02-1-1897-PF 31a/PF 34/PF 35 Landesbetrieb Mobilität Rheinland-Pfalz Planfeststellungsbehörde -  In Vertretung: gez.: (Dr. Markus Rieder) Leiter der Planfeststellungsbehörde
---	---