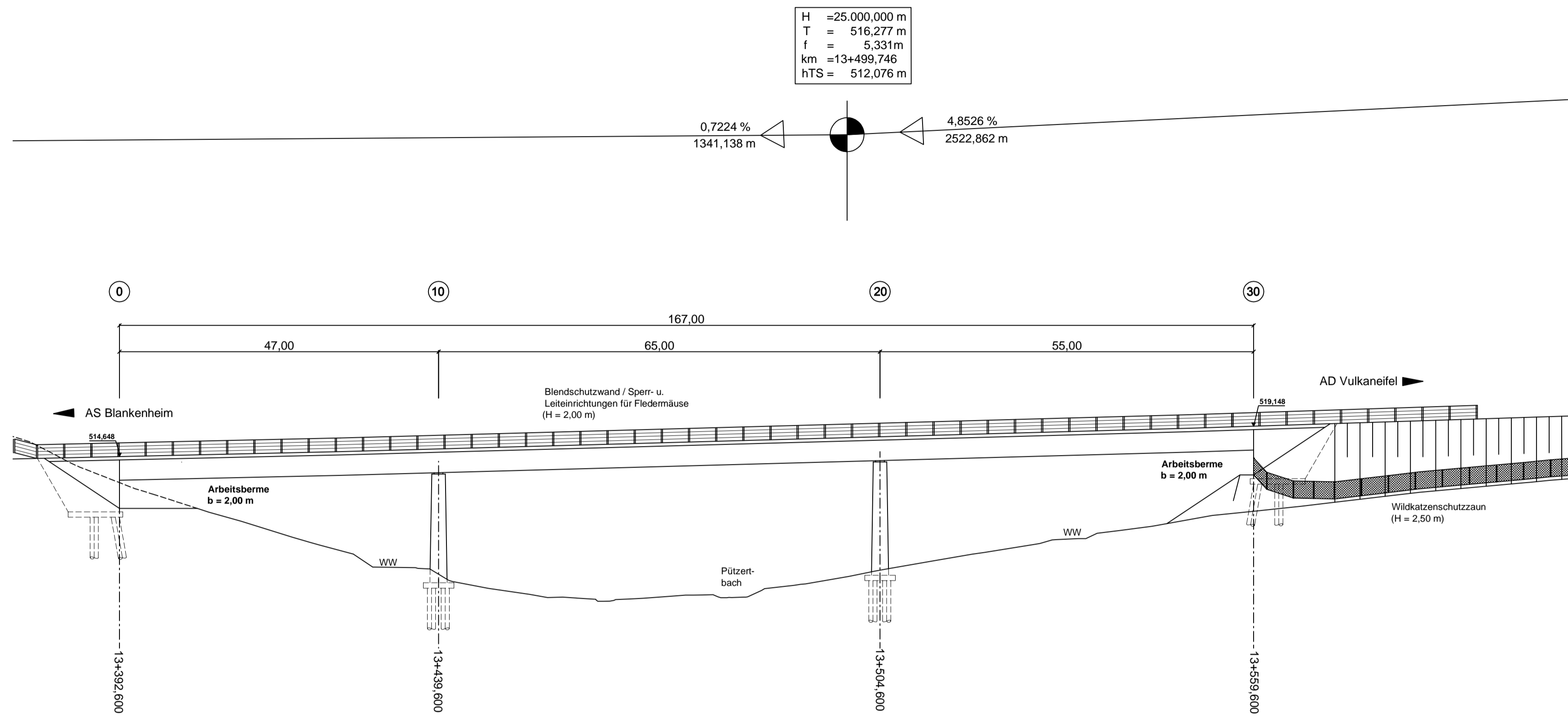
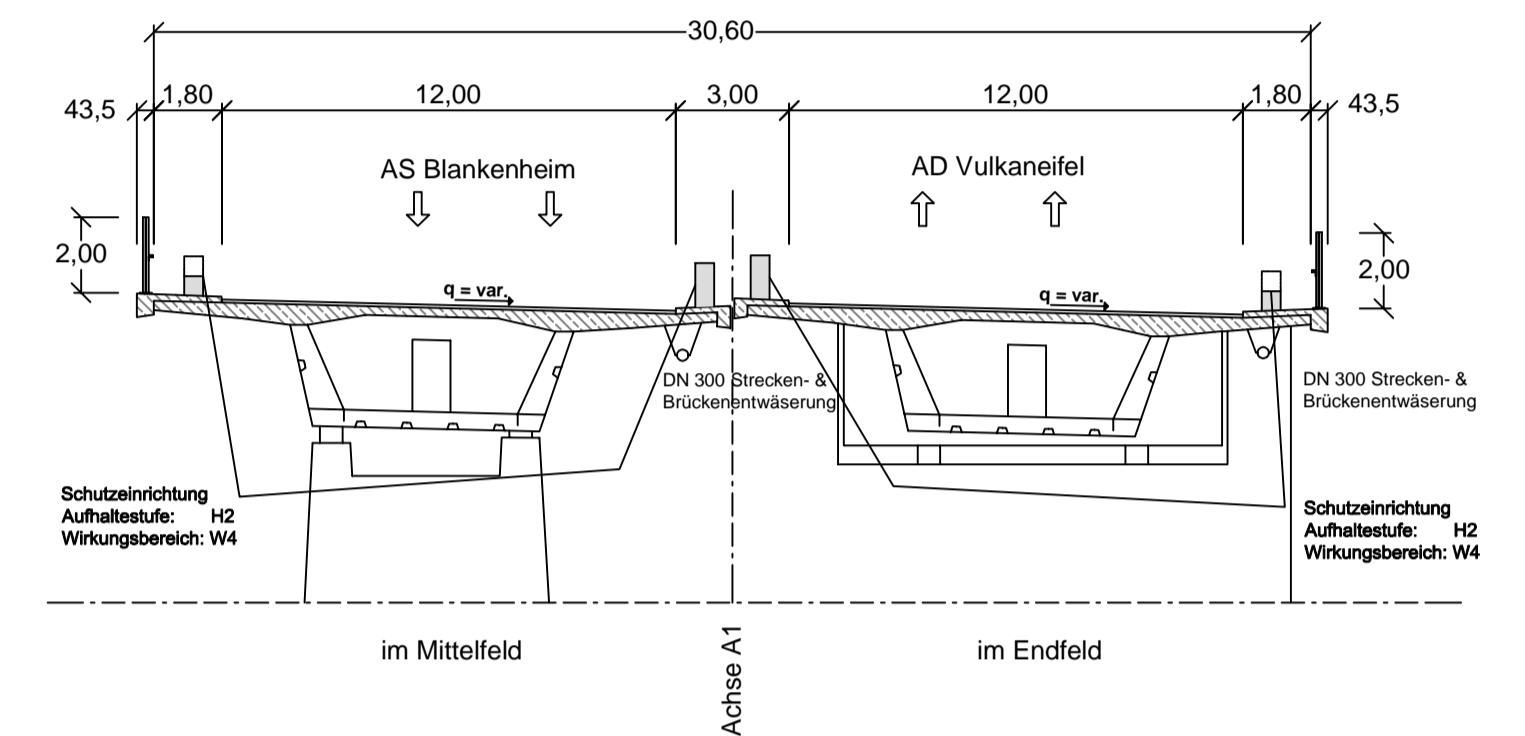


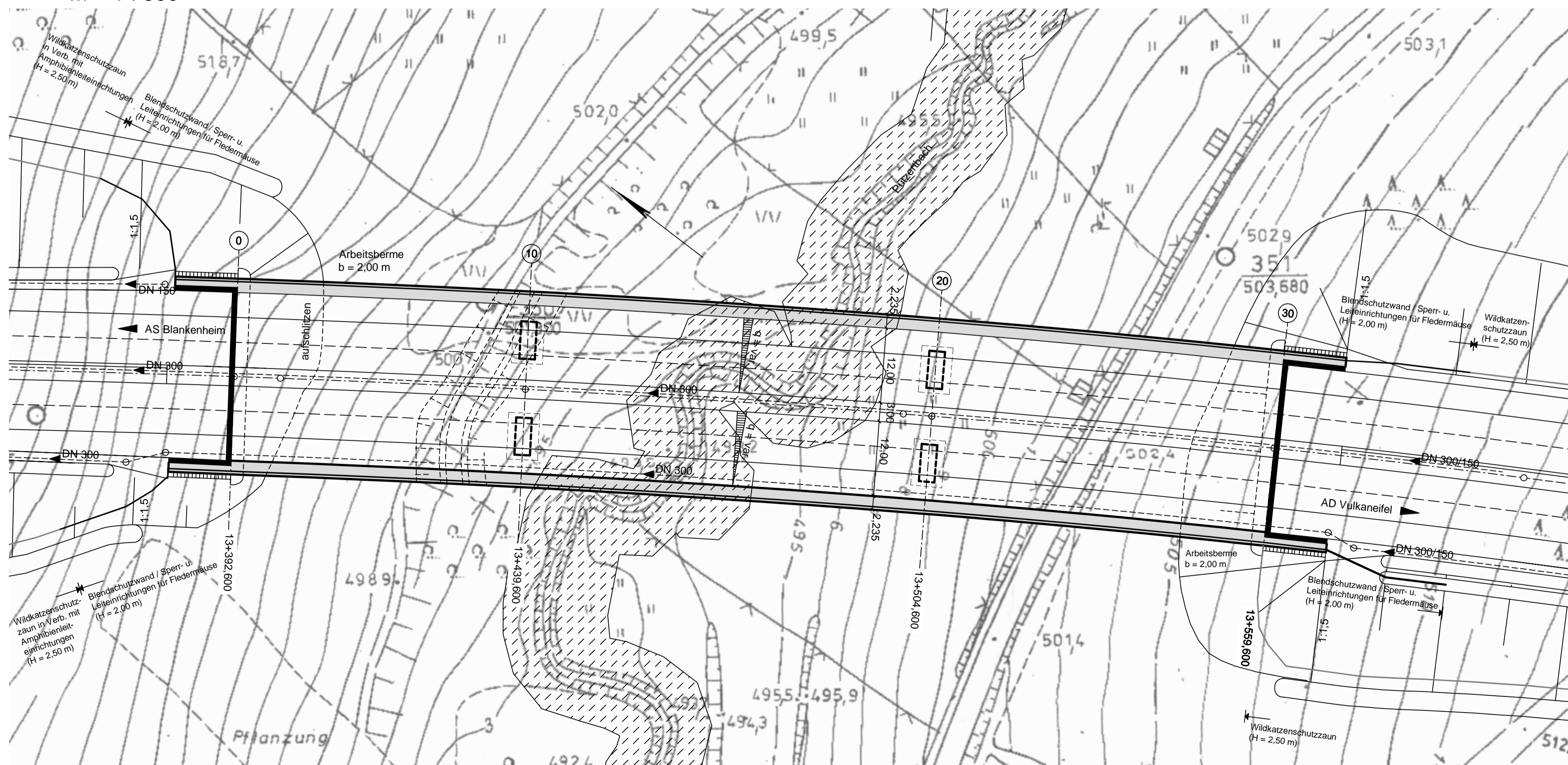
Ansicht
M = 1 : 500



Brückenquerschnitt
M = 1 : 200



Draufsicht
M = 1 : 500



Bauwerksdaten BW 17
Talbrücke Pützertbach

Bau-km	=	13 + 392,600 - 13 + 559,600
LW	=	167,00 m
LH	=	max. 20,00 m
Breite z. G.	=	30,60 m
Kr. W.	=	----

Verkehrslasten: nach DIN EN 1991-2 Lastmodell LM1
Militärlasten: MLC 50/50 - 100
vorgesehene Gründungsart: Tiefgründung

c			
b			
a			
Nr.	Art der Änderung	Datum	Name

	Landesbetrieb Mobilität Trier Osabachstraße 15c 54292 Trier Tel.: 0651/9796-0 Fax: 0651/9796-1480	Datum	Name
	bearbeitet:	03/2018	Ludig
	gezeichnet:	03/2018	Ludig
	geprüft:	27.03.2018	gez. Bauer

FESTSTELLUNGSENTWURF

Straßenbauverwaltung: 	Unterlage: 15 Blatt-Nr.: 17 Bauwerk 17 Talbrücke Pützertbach
PROJIS-Nr.: 0768725720	SAP-Nr.: A.71-02-0019.02 Maßstab: 1 : 200 / 1 : 500

Neubau der A 1
AS Kelberg (B 410) - AS Adenau (L 10)
Bau-km 4+920 bis Bau-km 15+466,325

Aufgestellt:
Trier, den 03.04.2018
Bjw

Festgestellt
gemäß Kapitel A Nr. 1 des
Planfeststellungsbeschlusses vom
25.07.2023, Az.: 02-1-1897-PF-31a/PF-34/PF-35
Landesbetrieb Mobilität
Rheinland-Pfalz
Planfeststellungsbehörde

In Vertretung:
gez.:
(Dr. Markus Rieder)
Vizepräsident der Planfeststellungsbehörde