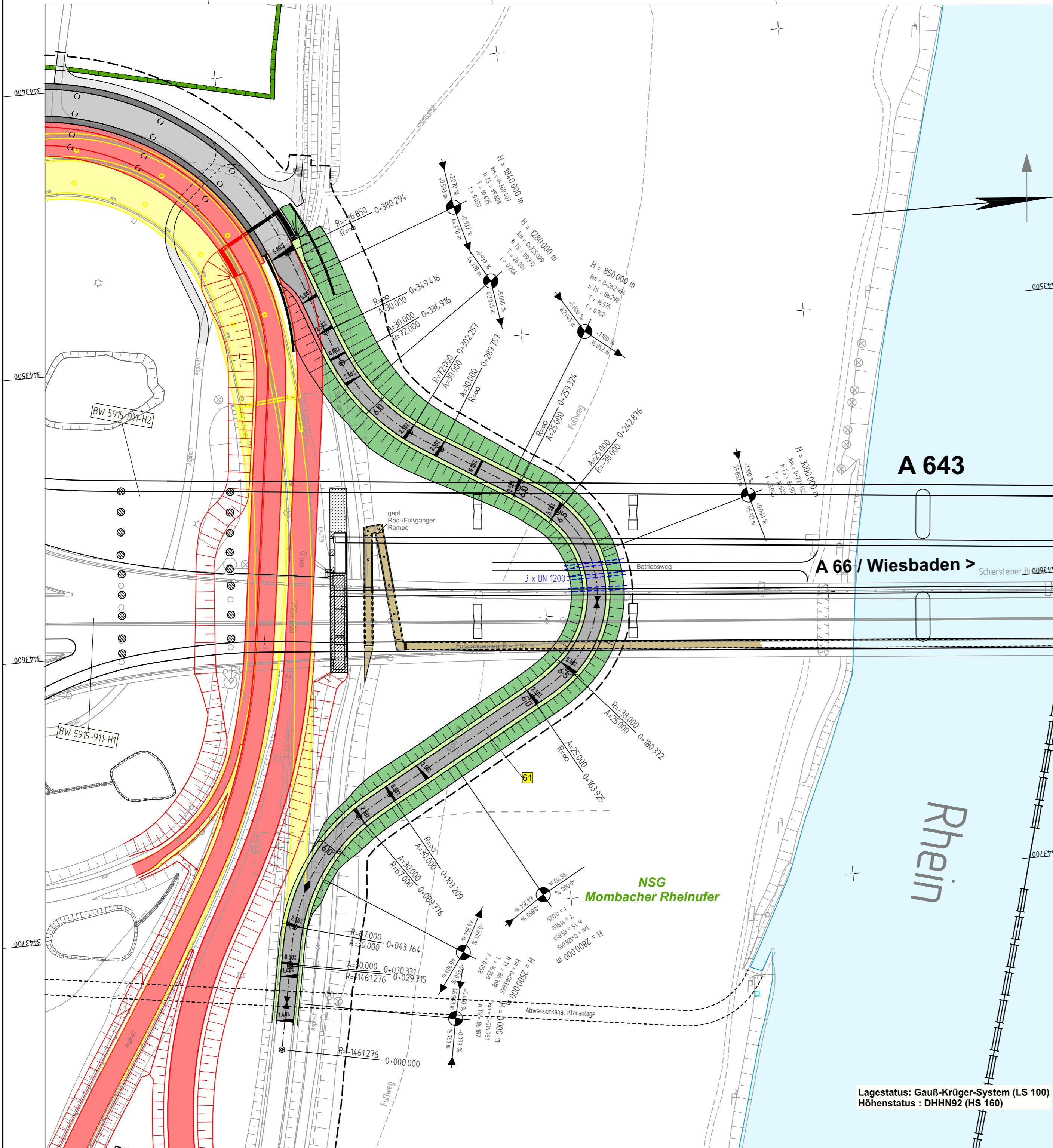


Y 3443368.591
X 5544042.460

Y 3443400.217
X 5544401.069



Y 3443772.523
X 5544006.837


Y 3443804.150
X 5544365.445

Zeichenerklärung


- Abbruch Fahrbahn / Bauwerk
- provisorische Umfahrung Rampe Mz>Bin
- Bauaktivität / Neubau
- Brückenbauwerk Fahrbahn+Kappe Bau abgeschlossen

c			
b			
a			
Nr.	Art der Änderung	Datum	Name


Entwurfsbearbeitung: Kocks Consult GmbH Stegemannstr. 32 - 38 56068 Koblenz Tel.: 0261 / 1302-0 Fax: 0261 / 1302-400 E-Mail: Info@kocks-ing.de		Datum	Name
	bearbeitet:	30.04.2019	Bor
	gezeichnet:	30.04.2019	Bor
	geprüft:	30.04.2019	Tr

 Landesbetrieb Mobilität Worms Schönauer Straße 5 67547 Worms Tel.: 06241 / 401 - 5 Fax: 06241 / 401 - 600	Projekt-Nr.:	A.31-15-0007.01	
	Prüfung	Datum	Name
	Straßenplanung	10.05.2019	Zi
	Landespflege	10.05.2019	Wi
	Immissionschutz	10.05.2019	Zi

FESTSTELLUNGSENTWURF

Straßenbauverwaltung:  Rheinland-Pfalz	Unterlage: 5.3 Blatt-Nr.: 1 Lageplan Vorlandbereich Mz. Mombach provis. Umfahrung Rampe Mz-Bin
PROJIS-Nr.: 070 19913	Maßstab: 1 : 1000

A 643
6-streifiger Ausbau
zwischen AD Mainz und AK Wiesbaden-Schierstein
Abschnitt
AS Mainz-Gonsenheim bis AS Mainz-Mombach

aufgestellt: Worms, den 10.05.2019  gez. Knoop Dienststellenleiter	
---	--

Lagestatus: Gauß-Krüger-System (LS 100)
Höhenstatus : DHHN92 (HS 160)

66099_VOLA4041_c