

ohne Ausrundung
km 0+016.761
h TS = 86.187 m

ohne Ausrundung
km 0+000.000
h TS = 86.204 m

H = -2500.000 m
T = 16.250 m
f = -0.053 m
km 0+063.665
h TS = 86.398 m

H = 2800.000 m
T = 11.900 m
f = 0.025 m
km 0+128.019
h TS = 85.851 m

H = 3000.000 m
T = 16.500 m
f = 0.045 m
km 0+223.132
h TS = 85.851 m

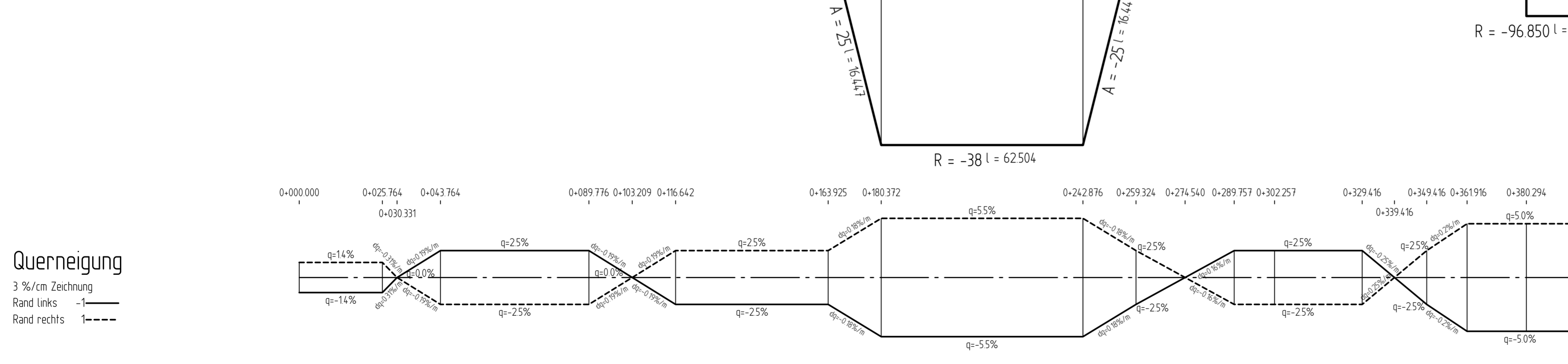
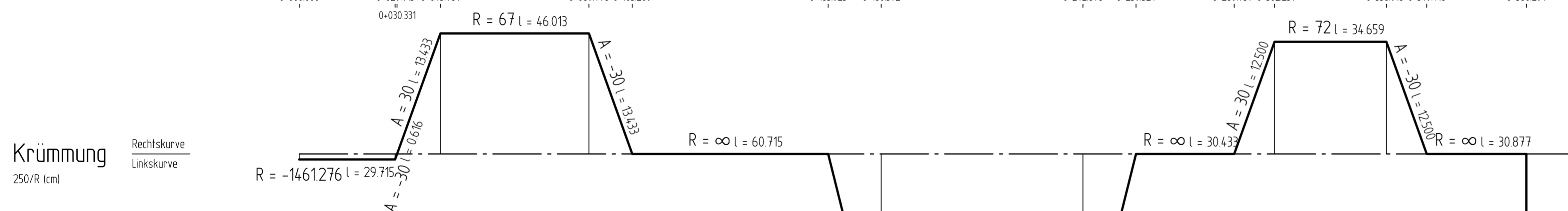
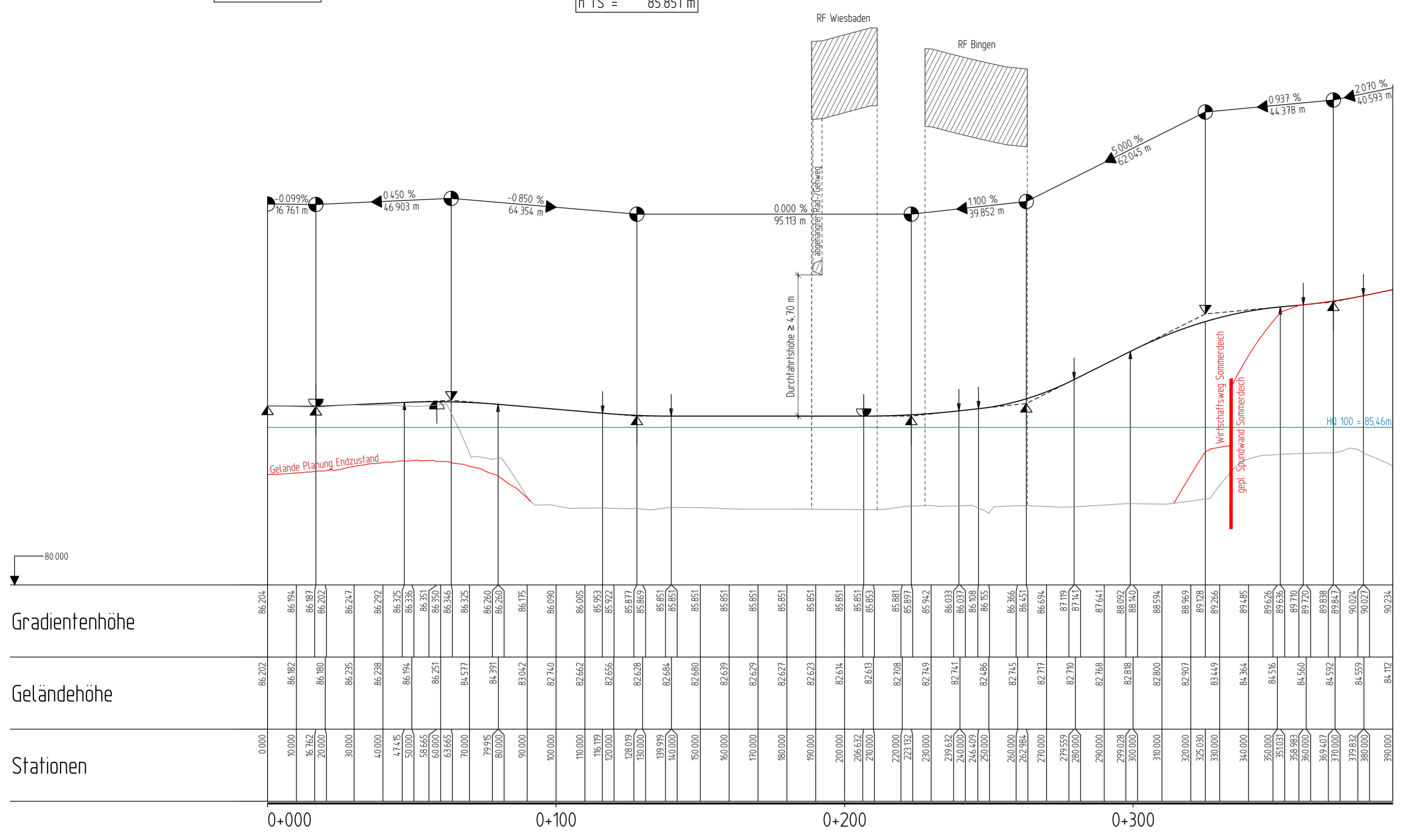
H = 850.000 m
T = 16.575 m
f = 0.162 m
km 0+262.984
h TS = 86.290 m

H = 1280.000 m
T = 26.001 m
f = 0.264 m
km 0+325.029
h TS = 89.392 m

H = 1840.000 m
T = 10.425 m
f = 0.030 m
km 0+369.407
h TS = 89.808 m

Bauwerk 5915 010
Spundwand zum Hochwasserschutz
Sommerdeich im Zuge der
Rampe Mz-Mombach - Bingen
Bau-km 0+347,64 bis 0+509,51
L = 161,77 m
H ≤ 4,25 m T = 3,00 bis 6,50m

Bauwerk 5915 911 H2 **Bauwerk 5915 911 H1**



c	b	a	Nr.	Art der Änderung	Datum	Name

Entwurfsbearbeitung: Kocks Consult GmbH Stegemannstr. 32 - 38 56068 Koblenz Tel.: 0261 / 1302-0 Fax: 0261 / 1302-400 E-Mail: info@kocks-ing.de	KOCKS INGENIEURE	Datum	Name
bearbeitet:	06.09.2018	Bor	
gezeichnet:	06.09.2018	Ma	
geprüft:	06.09.2018	Tr	

LBM Landesbetrieb Mobilität Worms Schönauer Straße 5 67547 Worms Tel.: 06241 / 401 - 5 Fax: 06241 / 401 - 600	Projekt-Nr.: A.31-15-0007.01	
Prüfung	Datum	Name
Straßenplanung	10.05.2019	Zi
Landespflege	10.05.2019	Wi
Immissionschutz	10.05.2019	Zi

FESTSTELLUNGSENTWURF

Straßenbauverwaltung: 	Unterlage: 6.4 Blatt-Nr.: 1
Höhenplan provis. Umfahrung Rampe Mz-Bin Achse 378	Maßstab: 1 : 1000
PROJIS-Nr.: 070 19913	

A 643
6-streifiger Ausbau
zwischen AD Mainz und AK Wiesbaden-Schierstein
Abschnitt
AS Mainz-Gonsenheim bis AS Mainz-Mombach

aufgestellt:
Worms, den 10.05.2019

gez. Knoop
Dienststellenleiter