





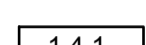





Y 3393758.936  
X 5602579.972

Y 3394298.936  
X 5602579.972

### Legende

-  Erwerb von Flächen für den Straßenbaulastträger
-  Erwerb von Flächen für landespflegerische Maßnahmen
-  vorübergehende Inanspruchnahme
-  dauernd zu belastende Fläche
-  Flurstück Nr.: 143 betroffenem Grundstück mit Erwerb
-  Flurstück Nr.: 144 betroffenem Grundstück im Eigentum des Straßenbaulastträgers
-  1.4.1 Nr. des Grunderwerbsverzeichnisses
-  1 Teilfläche eines Flurstückes
-  4. Nr. des betroffenen Flurstückes
-  1. Nr. des Grunderwerbsplanes

<b>MANNs Ingenieure GmbH</b> Beraten   Planen   Betreuen Südstraße 14   56422 Wirges Tel.: +49 26 02 93 63-0 Fax: +49 26 02 93 63-30 E-Mail: info@manns-ingenieure.de		561	0,35	DATUM	ZEICHEN
		ENTWORFEN	Feb. 2017	Otto	
		GEZEICHNET	Feb. 2017	Wertz	
		GEPRÜFT	März 2018	Schurath	

### FESTSTELLUNGSENTWURF


**Rheinland-Pfalz**  
 Landesbetrieb Mobilität  
 Cochem-Koblenz  
 Ravenestraße 50 · 56812 Cochem  
 Tel: 02671/983-0 · Fax: 02671/983-6900



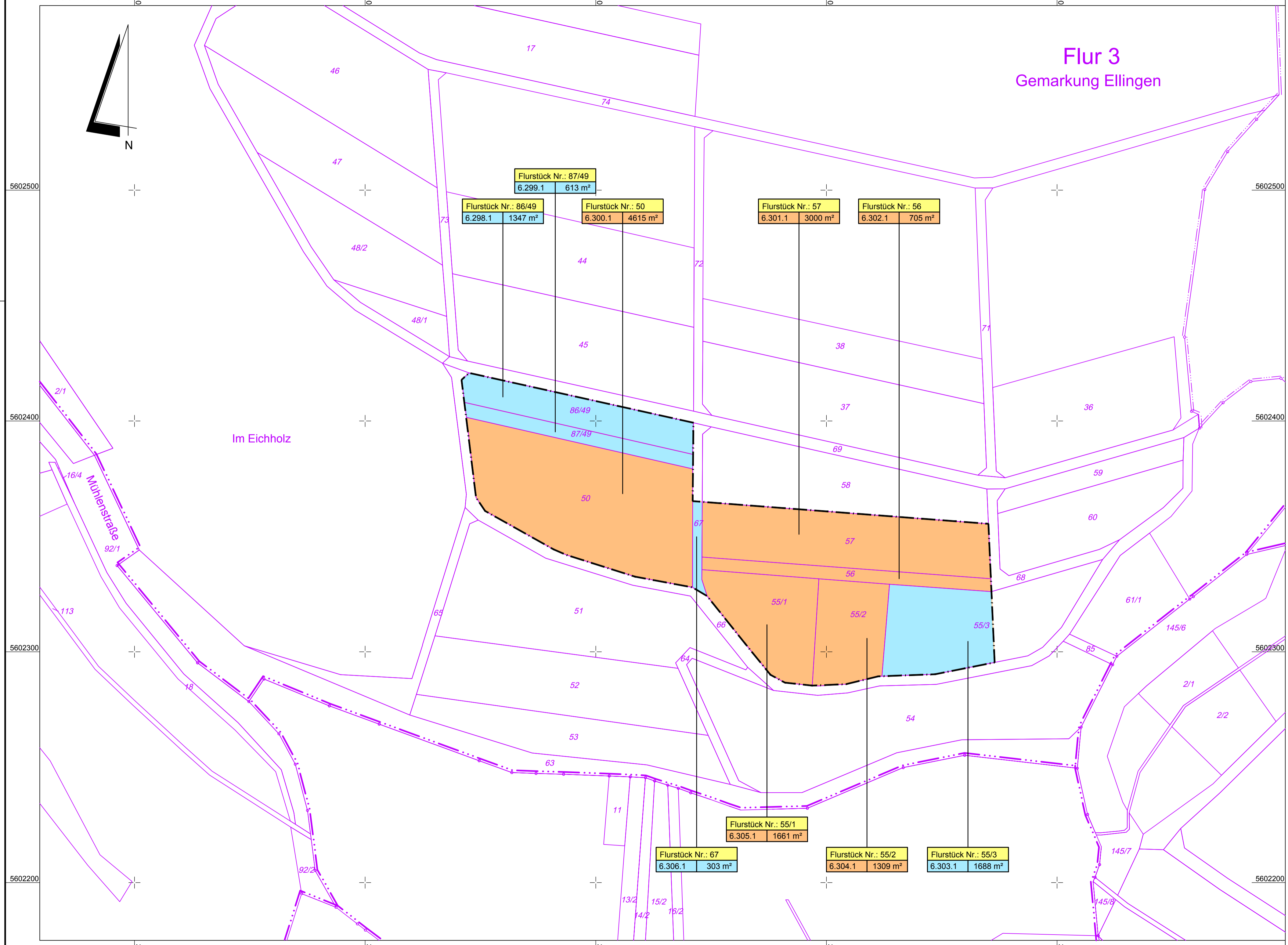
<b>B 256</b> <b>Ortsumgebung Straßenhaus</b>	Unterlage: 10.1											
	Blatt Nr.: 6											
	Maßnahmen Nr.: A.12-02-0676.01											
	<table border="1"> <thead> <tr> <th></th> <th>Datum</th> <th>Name</th> </tr> </thead> <tbody> <tr> <td>bearbeitet</td> <td></td> <td></td> </tr> <tr> <td>gezeichnet</td> <td></td> <td></td> </tr> <tr> <td>geprüft</td> <td></td> <td></td> </tr> </tbody> </table>		Datum	Name	bearbeitet			gezeichnet			geprüft	
	Datum	Name										
bearbeitet												
gezeichnet												
geprüft												

**Grunderwerbsplan, Maßstab 1 : 1000**  
 von Bau-km: 0+000,00 bis Bau-km: 0+900,00  
 B 256 von NK: 5410 047 nach NK: 5411 010  
 K 101 von NK: 5411 031 nach NK: 5411 011  
 K 99 von NK: 5411 012 nach NK: 5411 015  
 K 103 von NK: 5411 013 nach NK: 5411 015

Entwurfsprüfung: LBM Cochem-Koblenz	Datum	Name
Straßenplanung:		
Landespflege:		
Immissionsschutz:		
Nr.   Art der Änderung	Datum	Name
1		
2		
3		
4		

aufgestellt:  
  
 lfd. Baudirektor  
 Cochem, den 07.03.2018

Grundplan hergestellt: MANNs Ingenieure, Juni 2011	Ergänzungen:
Aufnahme: LBM Cochem-Koblenz 2006	
Feldvergleich: MANNs Ingenieure 2006	
Kataster: LBM Cochem-Koblenz 2016	



Y 3393758.936  
X 5602174.972

Y 3394298.936  
X 5602174.972