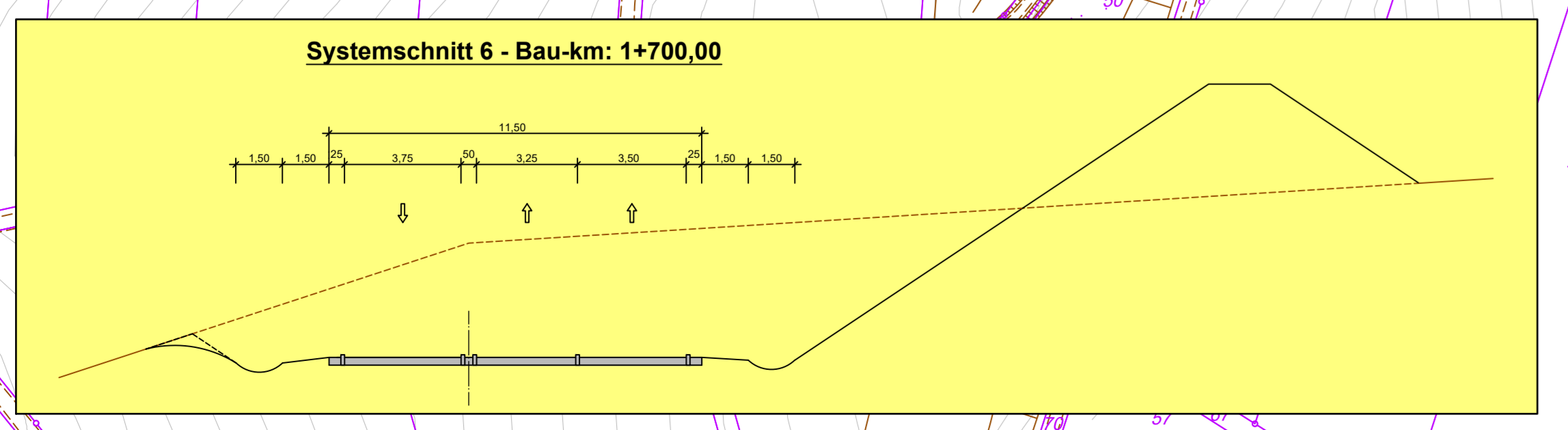
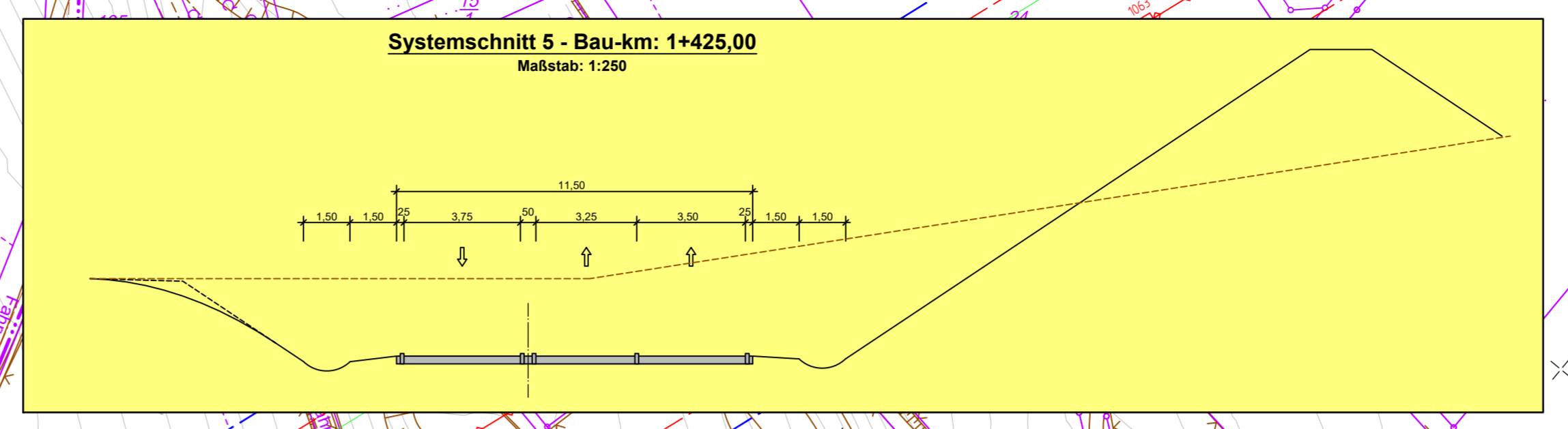
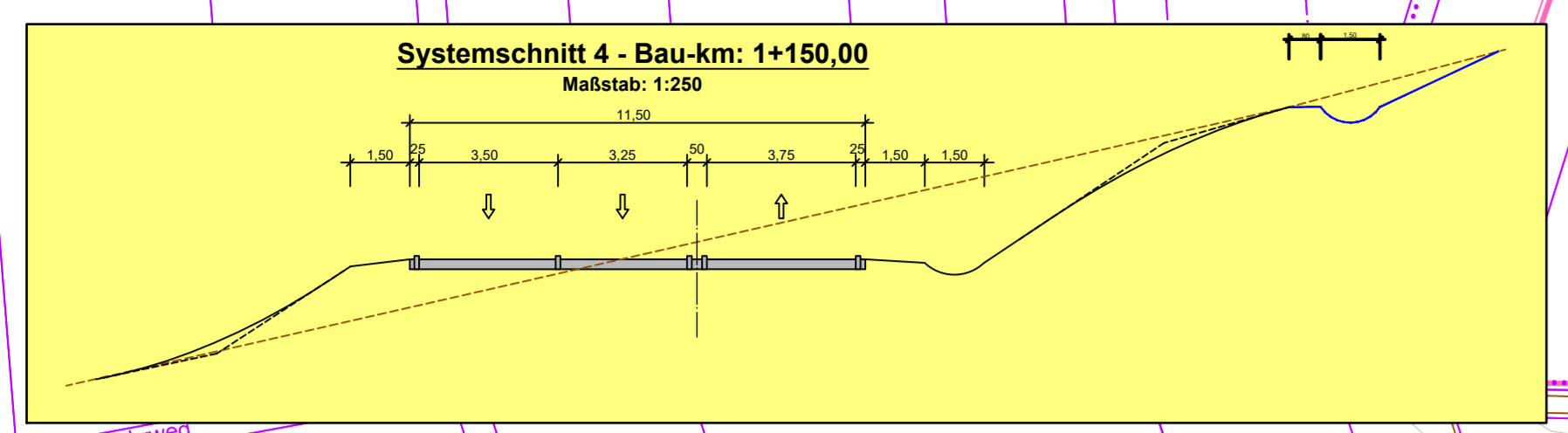


Y 3393834.637
X 5601668.045

Y 3394678.350
X 5602366.025

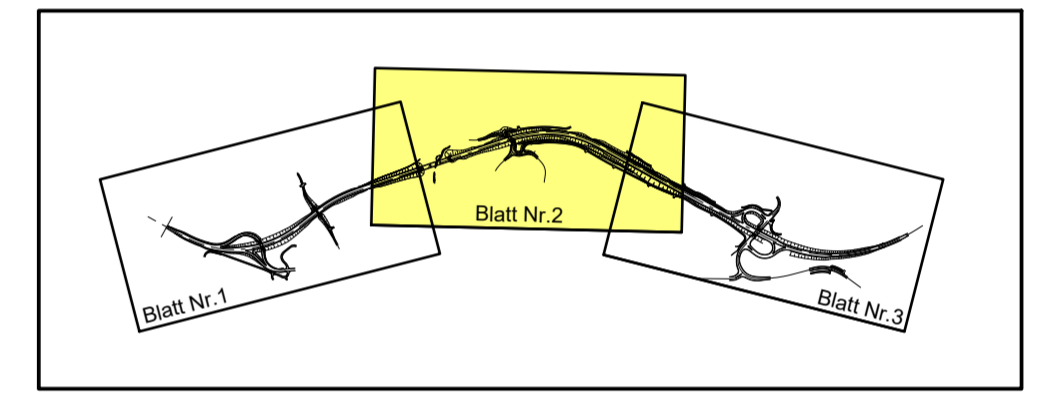


Y 3394187.770
X 5601241.181

Y 3395031.483
X 5601939.161

Legende

- Planung**
- Fahrbahn
 - neues Pflasterflächen
 - Wirtschaftsweg, asphaltiert
 - Wirtschaftsweg, sandgeschlämmt Schotterdecke
 - Erdweg
 - Gehweg
 - Rad- / Gehweg
 - Bankett
 - Mulde / Graben mit Sohlschwellen
 - Verkehrsgrün
 - neues Bauwerk
 - Auffüllung
 - Dammböschung
 - Einschnittsböschung
 - Fahrbahnquerneigung
 - Baugrunduntersuchungspunkt
 - Nr. im Regelungsverzeichnis
 - Tiefpunkt
 - Hochpunkt
- bestehende Leitungstrassen**
- Kanal VG
 - Wasser
 - Strom
 - Gas
 - Telekommunikation
- Zeichenerklärung Lärmschutz**
- Immissionsort ohne Anspruch auf Lärmschutzmaßnahmen
 - Immissionsort mit Anspruch auf passive Lärmschutzmaßnahmen
 - Zu schützer Zeitraum
 - Lautester Beurteilungspegel Prognose 2025 mit aktiven Lärmschutzmaßnahmen
 - Gebäudeflächen erhalten passiven Lärmschutz, wenn keine ausreichende Schalldämmung vorhanden ist.
- Wohnbauflächen**
- W Wohnbauflächen
 - WA Allgemeine Wohngebiete
 - M gemischte Bauflächen
 - MI Mischgebiete
 - G gewerbliche Bauflächen
 - GE Gewerbegebiete



MANN Ingenieure GmbH Berliner Platz 1 56112 Cochem	561 079	DATUM	ZEICHEN
ENTWORFEN	Feb. 2017	Otto	
GEZEICHNET	Feb. 2017	Wertz	
GEPRÜFT	März 2018	Schurath	

FESTSTELLUNGSENTWURF DECKBLATT

B 256 Ortsumgehung Straßenhaus

Landesbetrieb Mobilität
Cochem-Koblenz
Ravennestraße 50 · 56812 Cochem
Tel: 02671/983-0 · Fax: 02671/983-6900

Unterlage: Sa ersetzt Unterlage 5, Blatt 2	
Blatt Nr.: 2a	A.12-02-0676.01
Maßnahmen Nr.:	Datum
bearbeitet	Name
gezeichnet	
geprüft	
Lageplan, Maßstab 1:1000	
von Bau-km: 0+900,00 bis Bau-km: 1+875,00	
B 256 von NK: 5410 047 nach NK: 5411 010	
K 101 von NK: 5411 031 nach NK: 5411 011	
K 99 von NK: 5411 012 nach NK: 5411 015	
K 103 von NK: 5411 013 nach NK: 5411 015	

Entwurfsprüfung: LBM Cochem-Koblenz	Datum	Name
Straßenplanung:		
Landespflege:		
Immissionschutz:		
Nr.	Zur der Änderung	Datum
1	Abänderung der bestehenden Ver-/Entsorgungsanlagen	
2	Ergänzung von Abfangmulden (Versickermulden) an einigen Einschnittsböschungen	
3	Ergänzung der neuen KfzA Straßenhaus (inkl. Schalltechnische Untersuchung)	
4	Ergänzung einer Gehwegverbindung K 103 / Birkenstraße	
5	Ergänzung der aktuellen Planung, Leitungsverlegung 110kV-Freileitung, Westnetz GmbH	

Itd. Baudirektor
Cochem, den 07.03.2018 30.09.2021

Grundplan hergestellt: MANN Ingenieure, Juni 2011	Ergänzungen:
Aufnahme: LBM Cochem-Koblenz 2006	
Feldvergleich: MANN Ingenieure 2006	
Kataster: LBM Cochem-Koblenz 2016	